



v_sito_inq
 Sito monitorato
 Altri siti

STRUMENTAZIONE

v_strumento

- Caposaldo GPS
- Caposaldo topografico convenzionale
- Inclinometro
- Inclinometro fisso
- Piezometro
- Distometro a nastro
- Distometro laser
- Estensimetro a filo
- Misuratore di giunti
- Spia fessurimetrica

I simboli non accompagnati da etichetta si riferiscono a strumenti non più misurabili

SIFraP - Sistema Informativo Fenomeni
 Franosi in Piemonte

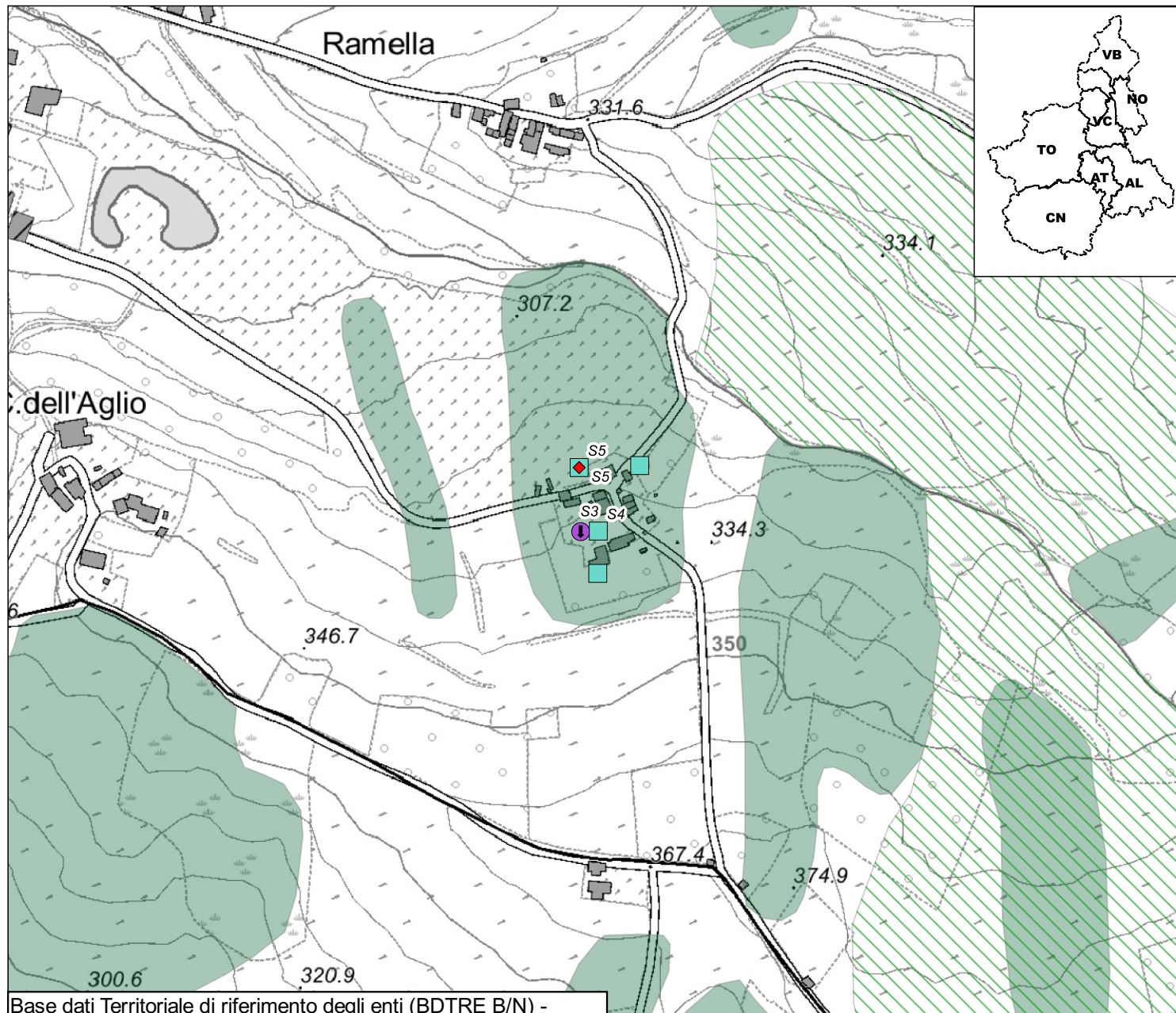
Aggiornamento: luglio 2022

Frane SIFRAP

- n.d.
- Crollo/Ribaltamento
- Scivolamento rotazionale/traslativo
- Espansione
- Colamento lento
- Colamento rapido
- Sprofondamento
- Complesso
- DGPV
- Aree soggette a crolli/ribaltamenti diffusi
- Aree soggette a sprofondamenti diffusi
- Aree soggette a frane superficiali diffuse
- Settore CARG
- non categorizzato
- attiva
- stabilizzato/relitto
- attivo
- quiescente

Non sono rappresentati i fenomeni di tipo lineare e puntuale

Planimetria prodotta il: 07/07/2022 Scala: 1:5000



Codice	Nometerreno	Descrizione	Installazione	Dismissione	Attivo	lunghezza tubo	Profondità	Frequenza letture
I1MMPA0	S1	Inclinometro	1991/05/22	2008/03/01	N	20,00	NULL	Nessuna Lettura
I1MMPA1	S2	Inclinometro	1991/05/24	NULL	N	20,00	NULL	Nessuna Lettura
I1MMPA2	S4	Inclinometro	2003/11/13	NULL	S	22,50	NULL	Semestrale
I1MMPA3	S5	Inclinometro	2003/11/12	NULL	S	20,00	NULL	Nessuna Lettura
P1MMPA0	S3	Piezometro	2003/11/14	NULL	S	NULL	NULL	Lettura automatizzata
S1MMPA0A	S5	Inclinometro fisso	2007/01/19	NULL	S	NULL	9.50	Lettura automatizzata
S1MMPA0B	S5	Inclinometro fisso	2007/01/19	2018/05/29	N	NULL	14.50	Nessuna Lettura