



v_sito_inq
 Sito monitorato
 Altri siti

STRUMENTAZIONE

v_strumento



















-  Caposaldo GPS
-  Caposaldo topografico convenzionale
-  Inclinometro
-  Inclinometro fisso
-  Piezometro
-  Distometro a nastro
-  Distometro laser
-  Estensimetro a filo
-  Misuratore di giunti
-  Spia fessurimetrica

I simboli non accompagnati da etichetta si riferiscono a strumenti non più misurabili

SIFraP - Sistema Informativo Fenomeni Franosi in Piemonte

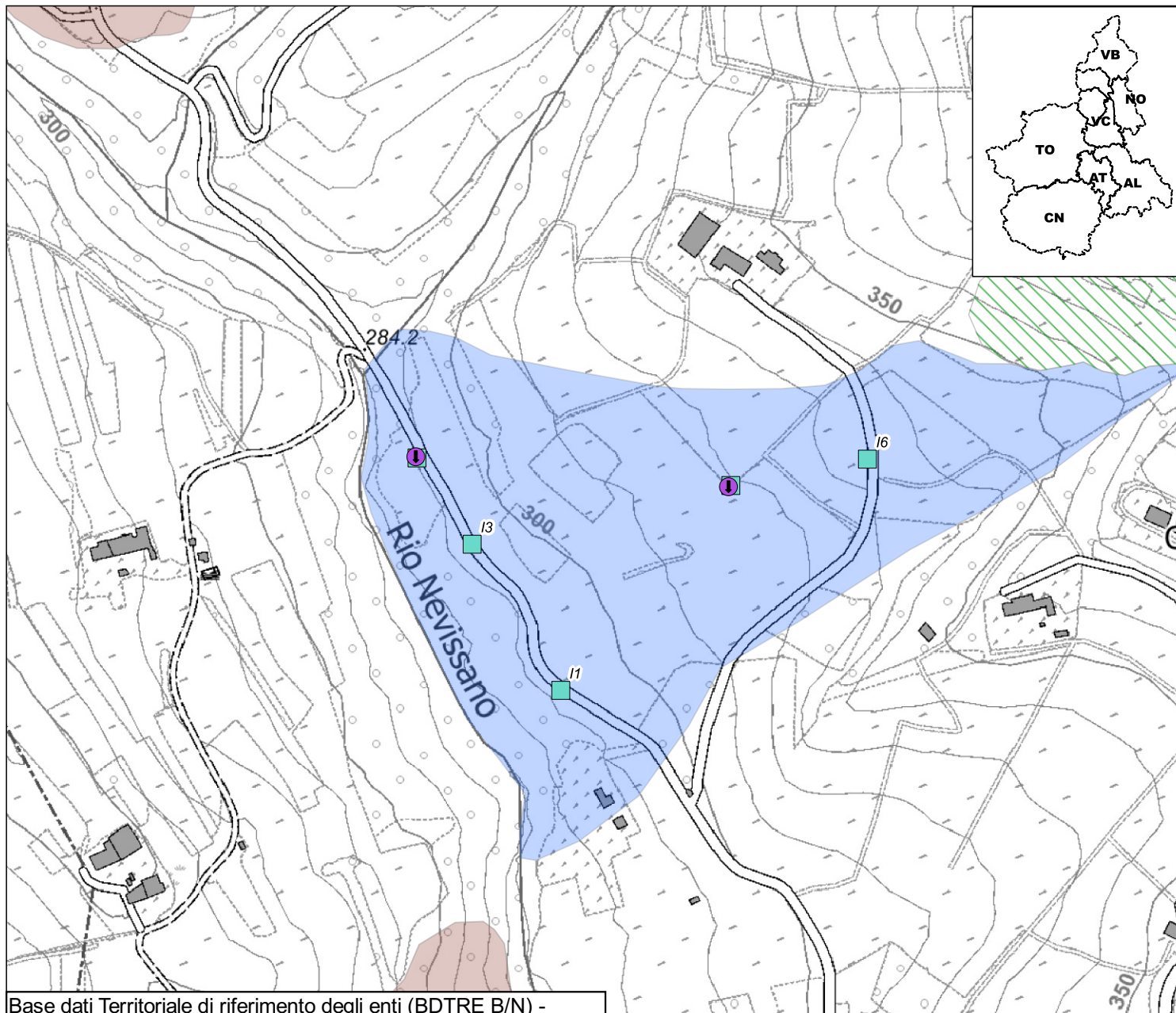
Aggiornamento: luglio 2022

Frane SIFRAP

-  n.d.
-  Crollo/Ribaltamento
-  Scivolamento rotazionale/traslativo
-  Espansione
-  Colamento lento
-  Colamento rapido
-  Sprofondamento
-  Complesso
-  DGPV
-  Aree soggette a crolli/ribaltamenti diffusi
-  Aree soggette a sprofondamenti diffusi
-  Aree soggette a frane superficiali diffuse
-  Settore CARG
-  non categorizzato
-  attiva
-  stabilizzato/relitto
-  attivo
-  quiescente

Non sono rappresentati i fenomeni di tipo lineare e puntuale

Planimetria prodotta il: 07/07/2022 Scala: 1:5000



Codice	Nometerreno	Descrizione	Installazione	Dismissione	Attivo	lunghezza tubo	Profondita	Frequenza letture
I2CDBA0	I1	Inclinometro	2013/07/30	NULL	S	15,00	NULL	Semestrale
I2CDBA1	I3	Inclinometro	2013/07/30	NULL	S	15,00	NULL	Semestrale
I2CDBA2	I4	Inclinometro	2013/08/06	NULL	N	15,00	NULL	Nessuna Lettura
I2CDBA3	I6	Inclinometro	2013/08/05	NULL	S	15,00	NULL	Semestrale
I2CDBA4	I7	Inclinometro	2013/09/16	2014/03/07	N	10,00	NULL	Nessuna Lettura
P2CDBA0	P5	Piezometro	2013/08/06	2014/10/00	N	NULL	NULL	Nessuna Lettura
P2CDBA1	P8	Piezometro	2013/09/17	2014/10/00	N	NULL	NULL	Nessuna Lettura