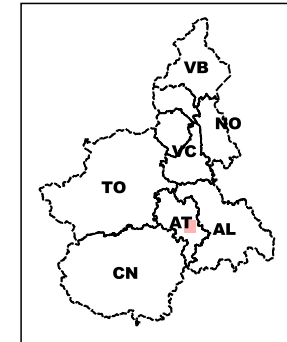



Base dati Territoriale di riferimento degli enti (BDTRE B/N) -





v_sito_inq

 Sito monitorato

 Altri siti

STRUMENTAZIONE

v_strumento



















-  Caposaldo GPS
-  Caposaldo topografico convenzionale
-  Inclinometro
-  Inclinometro fisso
-  Piezometro
-  Distometro a nastro
-  Distometro laser
-  Estensimetro a filo
-  Misuratore di giunti
-  Spia fessurimetrica

I simboli non accompagnati da etichetta si riferiscono a strumenti non più misurabili

SIFraP - Sistema Informativo Fenomeni
 Franosi in Piemonte

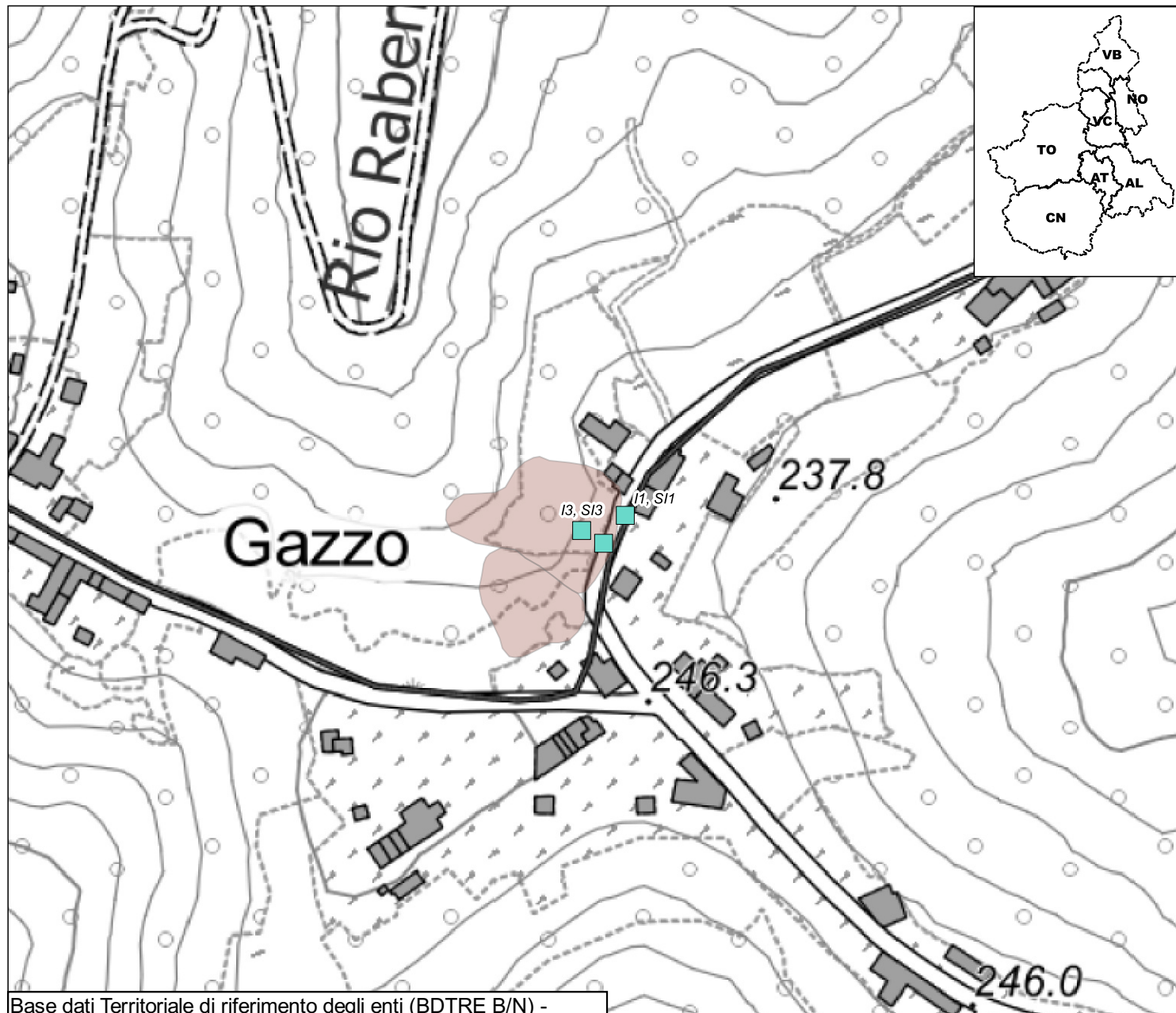
Aggiornamento: luglio 2022

Frane SIFRAP

-  n.d.
-  Crollo/Ribaltamento
-  Scivolamento rotazionale/traslativo
-  Espansione
-  Colamento lento
-  Colamento rapido
-  Sprofondamento
-  Complesso
-  DGPV
-  Aree soggette a crolli/ribaltamenti diffusi
-  Aree soggette a sprofondamenti diffusi
-  Aree soggette a frane superficiali diffuse
-  Settore CARG
-  non categorizzato
-  attiva
-  stabilizzato/relitto
-  attivo
-  quiescente

Non sono rappresentati i fenomeni di tipo lineare e puntuale

Planimetria prodotta il: 07/07/2022 Scala: 1:2500



| Codice | Nometerreno | Descrizione | Installazione | Dismissione | Attivo | lunghezza tubo | Profondita | Frequenza letture |
|---------|-------------|--------------|---------------|-------------|--------|----------------|------------|-------------------|
| I2MBCA0 | I1, S11 | Inclinometro | 2015/05/06 | NULL | S | 15,00 | NULL | Semestrale |
| I2MBCA1 | I2, S12 | Inclinometro | 2016/05/04 | 2019/10/00 | N | 15,00 | NULL | Nessuna Lettura |
| I2MBCA2 | I3, S13 | Inclinometro | 2016/05/17 | NULL | S | 12,00 | NULL | Semestrale |