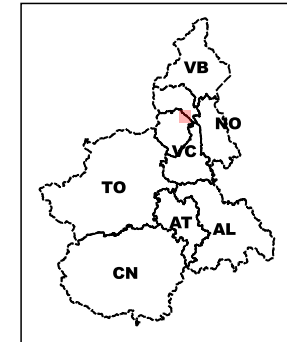




Base dati Territoriale di riferimento degli enti (BDTRE B/N) -



v\_sito\_inq  
 Sito monitorato  
 Altri siti

Planimetria prodotta il: 07/07/2022 scala: 1:20000



**STRUMENTAZIONE**

v\_strumento



















-  Caposaldo GPS
-  Caposaldo topografico convenzionale
-  Inclinometro
-  Inclinometro fisso
-  Piezometro
-  Distometro a nastro
-  Distometro laser
-  Estensimetro a filo
-  Misuratore di giunti
-  Spia fessurimetrica

I simboli non accompagnati da etichetta si riferiscono a strumenti non più misurabili

SIFraP - Sistema Informativo Fenomeni  
Franosi in Piemonte

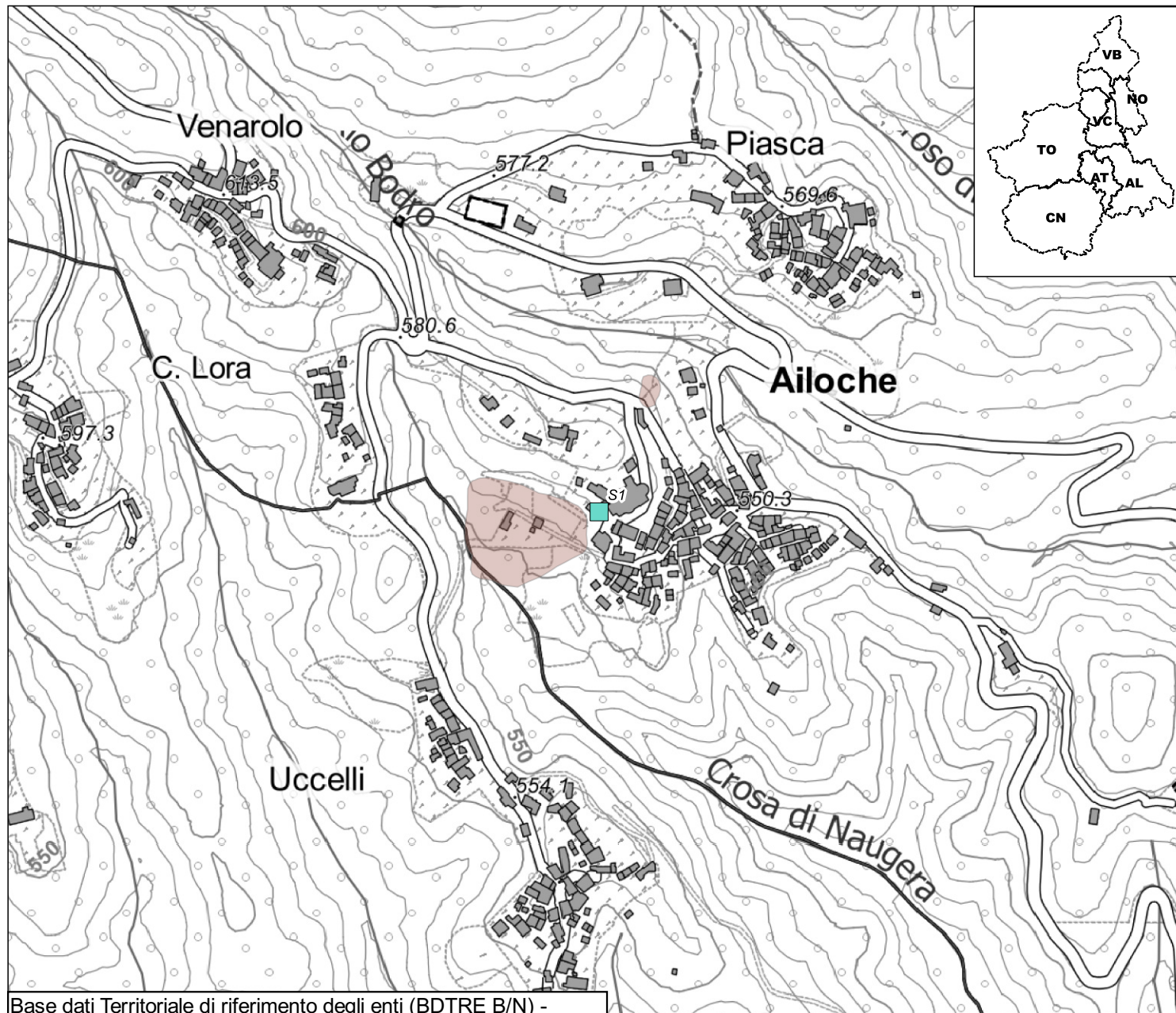
Aggiornamento: luglio 2022

Frane SIFRAP

-  n.d.
-  Crollo/Ribaltamento
-  Scivolamento rotazionale/traslativo
-  Espansione
-  Colamento lento
-  Colamento rapido
-  Sprofondamento
-  Complesso
-  DGPV
-  Aree soggette a crolli/ribaltamenti diffusi
-  Aree soggette a sprofondamenti diffusi
-  Aree soggette a frane superficiali diffuse
-  Settore CARG
-  non categorizzato
-  attiva
-  stabilizzato/relitto
-  attivo
-  quiescente

Non sono rappresentati i fenomeni di tipo lineare e puntuale

Planimetria prodotta il: 07/07/2022 Scala: 1:5000



Codice	Nometerreno	Descrizione	Installazione	Dismissione	Attivo	lunghezza tubo	Profondità	Frequenza letture
I3AILB0	S1	Inclinometro	2016/09/19	NULL	S	21,00	NULL	Semestrale