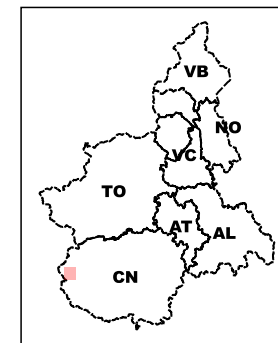



Base dati Territoriale di riferimento degli enti (BDTRE B/N) -



v\_sito\_inq

 Sito monitorato

 Altri siti

**STRUMENTAZIONE**

v\_strumento



















-  Caposaldo GPS
-  Caposaldo topografico convenzionale
-  Inclinometro
-  Inclinometro fisso
-  Piezometro
-  Distometro a nastro
-  Distometro laser
-  Estensimetro a filo
-  Misuratore di giunti
-  Spia fessurimetrica

I simboli non accompagnati da etichetta si riferiscono a strumenti non più misurabili

**SIFraP - Sistema Informativo Fenomeni Franosi in Piemonte**

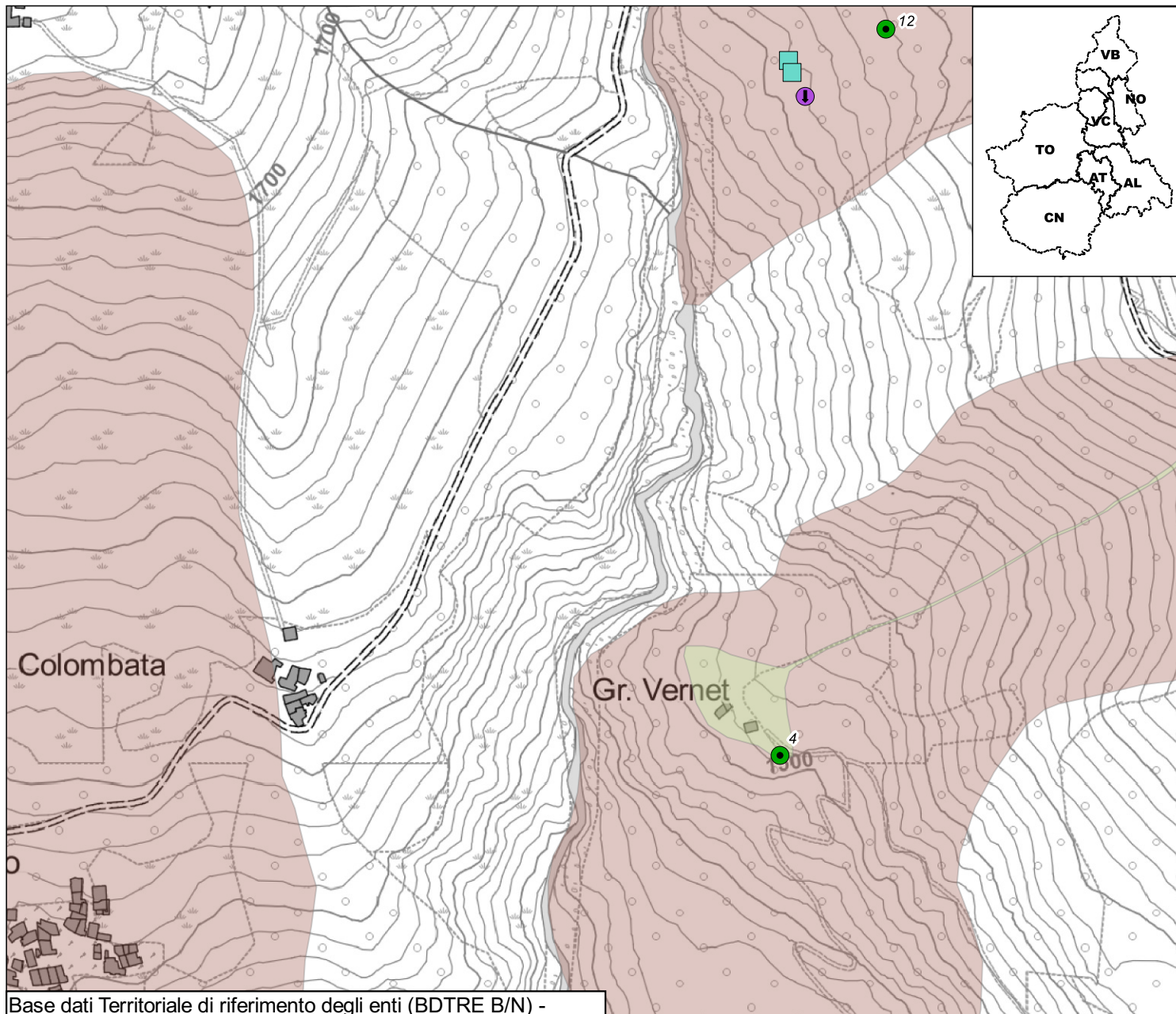
Aggiornamento: luglio 2022

Frane SIFRAP

-  n.d.
-  Crollo/Ribaltamento
-  Scivolamento rotazionale/traslativo
-  Espansione
-  Colamento lento
-  Colamento rapido
-  Sprofondamento
-  Complesso
-  DGPV
-  Aree soggette a crolli/ribaltamenti diffusi
-  Aree soggette a sprofondamenti diffusi
-  Aree soggette a frane superficiali diffuse
-  Settore CARG
-  non categorizzato
-  attiva
-  stabilizzato/relitto
-  attivo
-  quiescente

Non sono rappresentati i fenomeni di tipo lineare e puntuale

Planimetria prodotta il: 07/07/2022    Scala: 1:5000



Codice	Nometerreno	Descrizione	Installazione	Dismissione	Attivo	lunghezza tubo	Profondita	Frequenza letture
G4ACCB0	0	Caposaldo GPS	2005/02/03	NULL	S	NULL	NULL	Annuale
G4ACCB01	1	Caposaldo GPS	2005/02/03	NULL	S	NULL	NULL	Annuale
G4ACCB02	2	Caposaldo GPS	2005/02/03	NULL	S	NULL	NULL	Annuale
G4ACCB03	3	Caposaldo GPS	2005/02/03	NULL	S	NULL	NULL	Annuale
G4ACCB04	4	Caposaldo GPS	2005/02/03	NULL	S	NULL	NULL	Semestrale
G4ACCB06	6	Caposaldo GPS	2001/11/15	NULL	S	NULL	NULL	Semestrale
G4ACCB07	7	Caposaldo GPS	2001/11/15	NULL	S	NULL	NULL	Semestrale
G4ACCB09	9	Caposaldo GPS	2001/11/15	NULL	S	NULL	NULL	Semestrale
G4ACCB10	10	Caposaldo GPS	2001/11/15	NULL	S	NULL	NULL	Semestrale
G4ACCB11	11	Caposaldo GPS	2001/11/15	NULL	S	NULL	NULL	Semestrale
G4ACCB12	12	Caposaldo GPS	2001/11/15	NULL	S	NULL	NULL	Semestrale
G4ACCB5	5	Caposaldo GPS	2001/11/15	NULL	N	NULL	NULL	Nessuna Lettura
G4ACCB8	8	Caposaldo GPS	2001/11/15	NULL	N	NULL	NULL	Nessuna Lettura
G4ACCB A	A	Caposaldo GPS	2005/02/03	NULL	N	NULL	NULL	Nessuna Lettura
G4ACCB B	B	Caposaldo GPS	2005/02/03	NULL	S	NULL	NULL	Semestrale
G4ACCB C	C	Caposaldo GPS	2005/02/03	NULL	S	NULL	NULL	Semestrale
G4ACCB D	D	Caposaldo GPS	2009/10/05	NULL	S	NULL	NULL	Lettura automatizzata
I4ACCB0	S1	Inclinometro	2002/06/30	2004/10/06	N	55,00	NULL	Nessuna Lettura
I4ACCB1	S1	Inclinometro	2001/11/12	NULL	N	18,50	NULL	Nessuna Lettura
I4ACCB2	S3	Inclinometro	2001/11/08	2003/04/22	N	45,00	NULL	Nessuna Lettura
I4ACCB3	S4	Inclinometro	2001/10/29	2014/07/23	N	38,00	NULL	Nessuna Lettura
I4ACCB4	S5	Inclinometro	2001/11/06	2004/10/06	N	40,00	NULL	Nessuna Lettura

Codice	Nometerreno	Descrizione	Installazione	Dismissione	Attivo	lunghezza tubo	Profondita	Frequenza letture
I4ACCB5	S6	Inclinometro	2001/10/24	2004/10/06	N	33,00	NULL	Nessuna Lettura
I4ACCB7	I4	Inclinometro	2009/09/09	2014/07/23	N	27,00	NULL	Nessuna Lettura
P4ACCB0	P1	Piezometro	2001/11/01	NULL	N	NULL	NULL	Nessuna Lettura
P4ACCB1	P2	Piezometro	2001/11/01	NULL	N	NULL	NULL	Nessuna Lettura
P4ACCB2	P2	Piezometro	2001/11/01	NULL	N	NULL	NULL	Nessuna Lettura
P4ACCB3	P3	Piezometro	2001/11/01	NULL	N	NULL	NULL	Nessuna Lettura
P4ACCB4	P3	Piezometro	2001/11/01	NULL	N	NULL	NULL	Nessuna Lettura
P4ACCB5	P 4 ACC B 5	Piezometro	2009/09/04	NULL	N	NULL	NULL	Nessuna Lettura