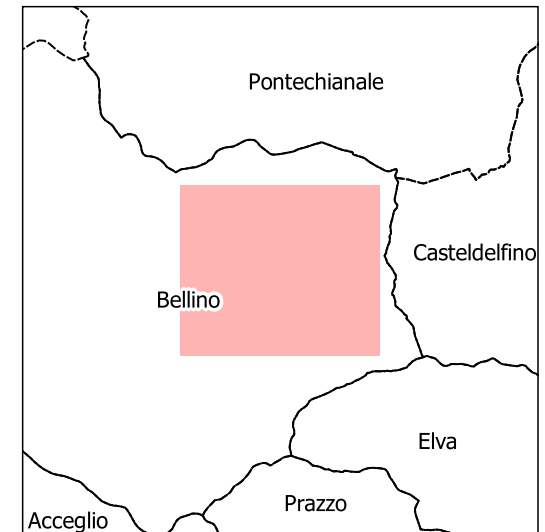
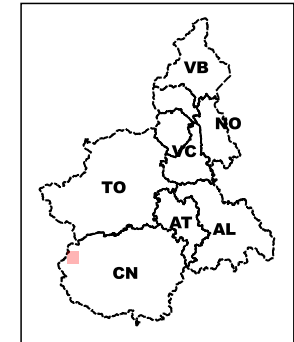




Base dati Territoriale di riferimento degli enti (BDTRE B/N) -



v_sito_inq
 Sito monitorato
 Altri siti

STRUMENTAZIONE

v_strumento

- Caposaldo GPS
- Caposaldo topografico convenzionale
- Inclinometro
- Inclinometro fisso
- Piezometro
- Distometro a nastro
- Distometro laser
- Estensimetro a filo
- Misuratore di giunti
- Spia fessurimetrica

I simboli non accompagnati da etichetta si riferiscono a strumenti non più misurabili

SIFraP - Sistema Informativo Fenomeni
 Franosi in Piemonte

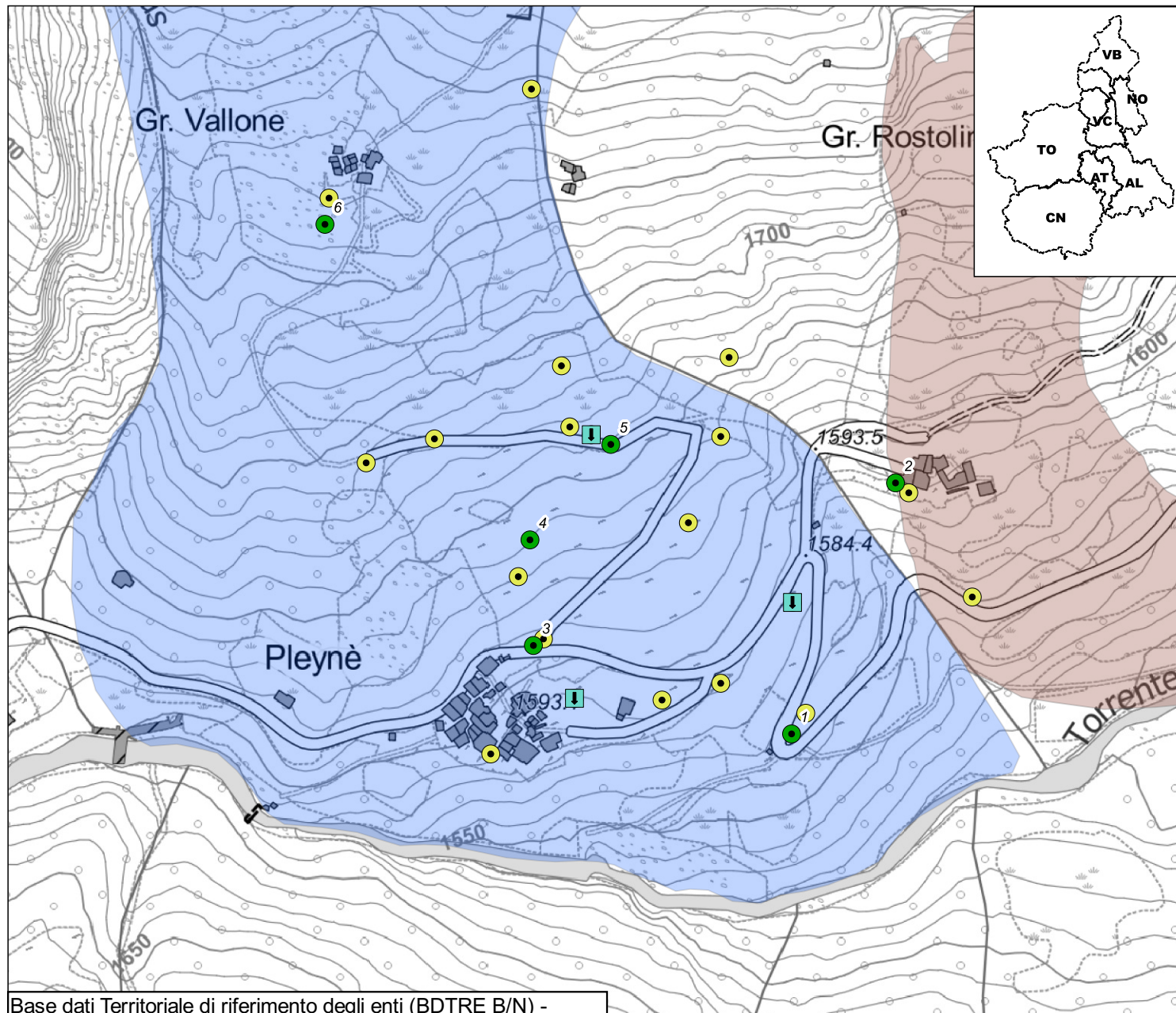
Aggiornamento: luglio 2022

Frane SIFRAP

- n.d.
- Crollo/Ribaltamento
- Scivolamento rotazionale/traslativo
- Espansione
- Colamento lento
- Colamento rapido
- Sprofondamento
- Complesso
- DGPV
- Aree soggette a crolli/ribaltamenti diffusi
- Aree soggette a sprofondamenti diffusi
- Aree soggette a frane superficiali diffuse
- Settore CARG
- non categorizzato
- attivata
- stabilizzato/relitto
- attivo
- quiescente

Non sono rappresentati i fenomeni di tipo lineare e puntuale

Planimetria prodotta il: 07/07/2022 Scala: 1:5000



Codice	Nometerreno	Descrizione	Installazione	Dismissione	Attivo	lunghezza tubo	Profondita	Frequenza letture
G4BELA1	1	Caposaldo GPS	2016/05/18	NULL	S	NULL	NULL	Annuale
G4BELA2	2	Caposaldo GPS	2016/05/18	NULL	S	NULL	NULL	Annuale
G4BELA3	3	Caposaldo GPS	2016/05/18	NULL	S	NULL	NULL	Annuale
G4BELA4	4	Caposaldo GPS	2016/05/18	NULL	S	NULL	NULL	Annuale
G4BELA5	5	Caposaldo GPS	2016/05/18	NULL	S	NULL	NULL	Annuale
G4BELA6	6	Caposaldo GPS	2016/05/18	NULL	S	NULL	NULL	Annuale
G4BELAA	A	Caposaldo GPS	2016/05/18	NULL	S	NULL	NULL	Annuale
G4BELAB	B	Caposaldo GPS	2016/05/18	NULL	S	NULL	NULL	Annuale
G4BELAC	C	Caposaldo GPS	2016/05/18	NULL	S	NULL	NULL	Annuale
I4BELA0	S1	Inclinometro	1998/10/09	2002/11/22	N	40,00	NULL	Nessuna Lettura
I4BELA1	S2	Inclinometro	1998/10/16	2013/12/20	N	40,00	NULL	Nessuna Lettura
I4BELA2	S3	Inclinometro	1998/10/23	2010/03/31	N	40,00	NULL	Nessuna Lettura
P4BELA0	S1	Piezometro	1998/10/09	NULL	N	NULL	NULL	Nessuna Lettura
P4BELA1	S2	Piezometro	1998/10/16	NULL	N	NULL	NULL	Nessuna Lettura
P4BELA2	S3	Piezometro	1998/10/23	NULL	N	NULL	NULL	Nessuna Lettura
T4BELA0	CVP2	Caposaldo topografico convenzionale	2001/11/15	NULL	N	NULL	NULL	Nessuna Lettura
T4BELA1	CVP1	Caposaldo topografico convenzionale	2001/11/15	NULL	N	NULL	NULL	Nessuna Lettura
T4BELA10	CTM12	Caposaldo topografico convenzionale	2001/11/15	NULL	N	NULL	NULL	Nessuna Lettura
T4BELA11	CTM11	Caposaldo topografico convenzionale	2001/11/15	NULL	N	NULL	NULL	Nessuna Lettura
T4BELA12	CTM10	Caposaldo topografico convenzionale	2001/11/15	NULL	N	NULL	NULL	Nessuna Lettura
T4BELA13	CTM9	Caposaldo topografico convenzionale	2001/11/15	NULL	N	NULL	NULL	Nessuna Lettura
T4BELA14	CTM8	Caposaldo topografico convenzionale	2001/11/15	NULL	N	NULL	NULL	Nessuna Lettura

Codice	Nometerreno	Descrizione	Installazione	Dismissione	Attivo	lunghezza tubo	Profondita	Frequenza letture
T4BELA15	CTM7	Caposaldo topografico convenzionale	2001/11/15	NULL	N	NULL	NULL	Nessuna Lettura
T4BELA16	CTM6	Caposaldo topografico convenzionale	2001/11/15	NULL	N	NULL	NULL	Nessuna Lettura
T4BELA17	CTM5	Caposaldo topografico convenzionale	2001/11/15	NULL	N	NULL	NULL	Nessuna Lettura
T4BELA18	CTM4	Caposaldo topografico convenzionale	2001/11/15	NULL	N	NULL	NULL	Nessuna Lettura
T4BELA19	CTM3	Caposaldo topografico convenzionale	2001/11/15	NULL	N	NULL	NULL	Nessuna Lettura
T4BELA2	CTM20	Caposaldo topografico convenzionale	2001/11/15	NULL	N	NULL	NULL	Nessuna Lettura
T4BELA20	CTM2	Caposaldo topografico convenzionale	2001/11/15	NULL	N	NULL	NULL	Nessuna Lettura
T4BELA21	CTM1	Caposaldo topografico convenzionale	2001/11/15	NULL	N	NULL	NULL	Nessuna Lettura
T4BELA3	CTM19	Caposaldo topografico convenzionale	2001/11/15	NULL	N	NULL	NULL	Nessuna Lettura
T4BELA4	CTM18	Caposaldo topografico convenzionale	2001/11/15	NULL	N	NULL	NULL	Nessuna Lettura
T4BELA5	CTM17	Caposaldo topografico convenzionale	2001/11/15	NULL	N	NULL	NULL	Nessuna Lettura
T4BELA6	CTM16	Caposaldo topografico convenzionale	2001/11/15	NULL	N	NULL	NULL	Nessuna Lettura
T4BELA7	CTM15	Caposaldo topografico convenzionale	2001/11/15	NULL	N	NULL	NULL	Nessuna Lettura
T4BELA8	CTM14	Caposaldo topografico convenzionale	2001/11/15	NULL	N	NULL	NULL	Nessuna Lettura
T4BELA9	CTM13	Caposaldo topografico convenzionale	2001/11/15	NULL	N	NULL	NULL	Nessuna Lettura