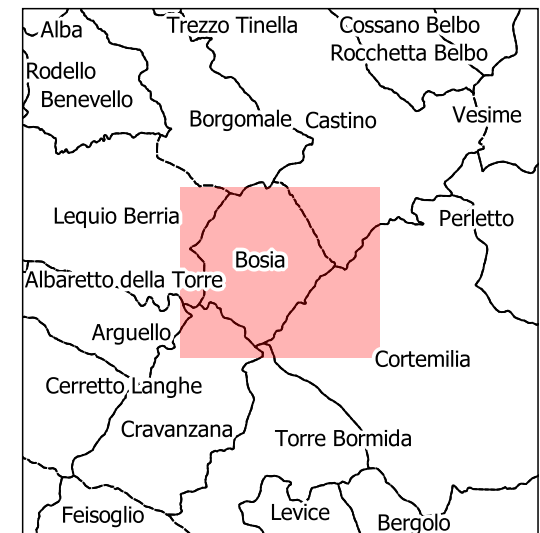
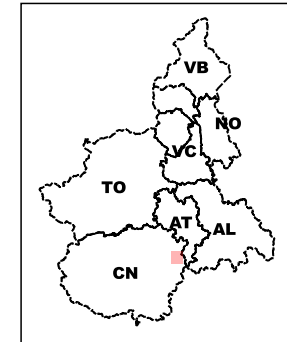




Base dati Territoriale di riferimento degli enti (BDTRE B/N) -



v_sito_inq
 Sito monitorato
 Altri siti

STRUMENTAZIONE

v_strumento

- Caposaldo GPS
- Caposaldo topografico convenzionale
- Inclinometro
- Inclinometro fisso
- Piezometro
- Distometro a nastro
- Distometro laser
- Estensimetro a filo
- Misuratore di giunti
- Spia fessurimetrica

I simboli non accompagnati da etichetta si riferiscono a strumenti non più misurabili

SIFraP - Sistema Informativo Fenomeni
 Franosi in Piemonte

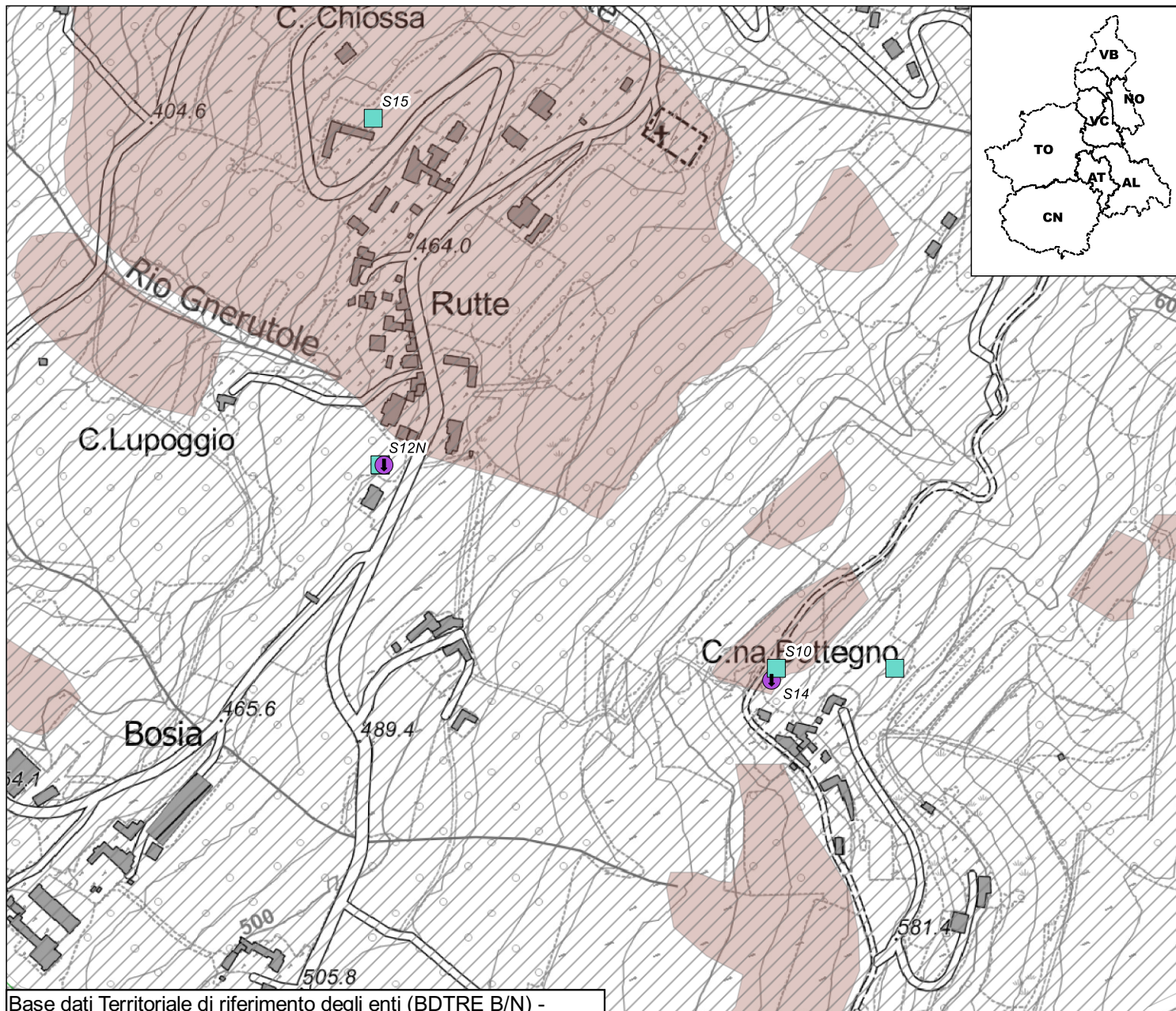
Aggiornamento: luglio 2022

Frane SIFRAP

- n.d.
- Crollo/Ribaltamento
- Scivolamento rotazionale/traslativo
- Espansione
- Colamento lento
- Colamento rapido
- Sprofondamento
- Complesso
- DGPV
- Aree soggette a crolli/ribaltamenti diffusi
- Aree soggette a sprofondamenti diffusi
- Aree soggette a frane superficiali diffuse
- Settore CARG
- non categorizzato
- attiva
- stabilizzato/relitto
- attivo
- quiescente

Non sono rappresentati i fenomeni di tipo lineare e puntuale

Planimetria prodotta il: 07/07/2022 Scala: 1:5000



Codice	Nometerreno	Descrizione	Installazione	Dismissione	Attivo	lunghezza tubo	Profondità	Frequenza letture
I4BOSD0	S3C	Inclinometro	1998/01/09	2001/03/12	N	25,00	NULL	Nessuna Lettura
I4BOSD1	S10	Inclinometro	1996/09/01	NULL	S	40,00	NULL	Semestrale
I4BOSD2	S12	Inclinometro	1996/10/01	2009/05/00	N	30,00	NULL	Nessuna Lettura
I4BOSD3	S15	Inclinometro	2001/09/01	NULL	S	29,00	NULL	Semestrale
I4BOSD4	S12N	Inclinometro	1996/10/01	NULL	S	30,00	NULL	Semestrale
P4BOSD0	13	Piezometro	2001/09/01	NULL	N	NULL	NULL	Nessuna Lettura
P4BOSD1	S14	Piezometro	2001/09/01	NULL	S	NULL	NULL	Lettura automatizzata