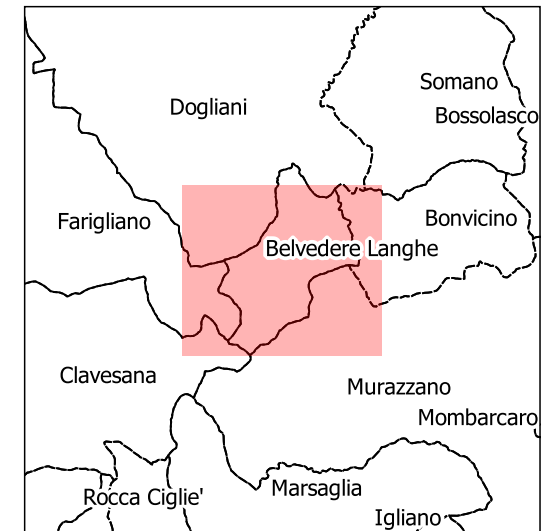
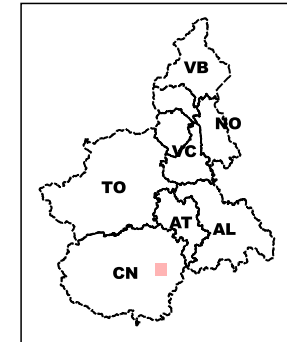



Base dati Territoriale di riferimento degli enti (BDTRE B/N) -




v_sito_inq

 Sito monitorato

 Altri siti

STRUMENTAZIONE

v_strumento



















-  Caposaldo GPS
-  Caposaldo topografico convenzionale
-  Inclinometro
-  Inclinometro fisso
-  Piezometro
-  Distometro a nastro
-  Distometro laser
-  Estensimetro a filo
-  Misuratore di giunti
-  Spia fessurimetrica

I simboli non accompagnati da etichetta si riferiscono a strumenti non più misurabili

SIFraP - Sistema Informativo Fenomeni
 Franosi in Piemonte

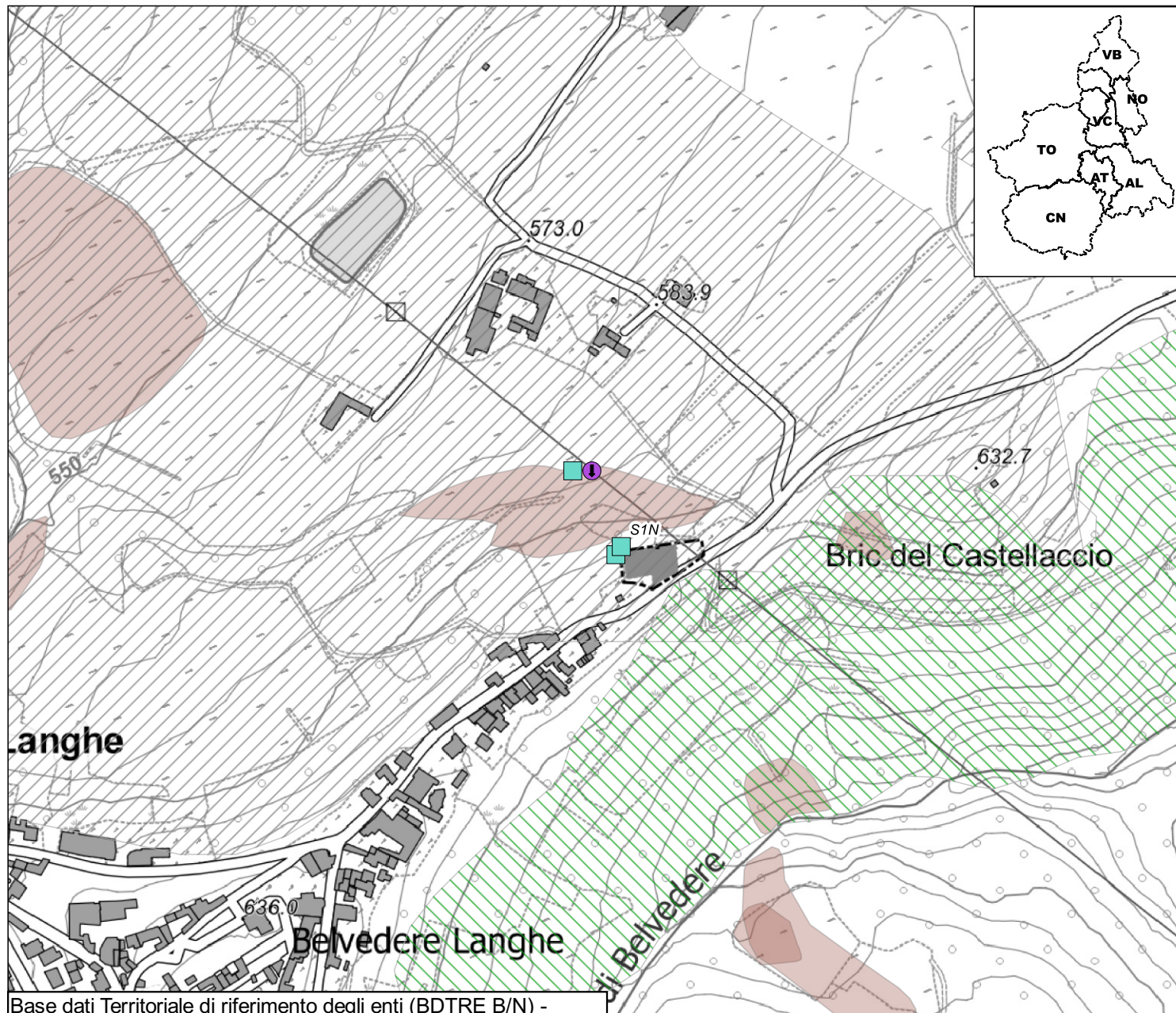
Aggiornamento: luglio 2022

Frane SIFRAP

-  n.d.
-  Crollo/Ribaltamento
-  Scivolamento rotazionale/traslativo
-  Espansione
-  Colamento lento
-  Colamento rapido
-  Sprofondamento
-  Complesso
-  DGPV
-  Aree soggette a crolli/ribaltamenti diffusi
-  Aree soggette a sprofondamenti diffusi
-  Aree soggette a frane superficiali diffuse
-  Settore CARG
-  non categorizzato
-  attiva
-  stabilizzato/relitto
-  attivo
-  quiescente

Non sono rappresentati i fenomeni di tipo lineare e puntuale

Planimetria prodotta il: 07/07/2022 Scala: 1:5000



Codice	Nometerreno	Descrizione	Installazione	Dismissione	Attivo	lunghezza tubo	Profondita	Frequenza letture
I4BVLA0	S1	Inclinometro	1997/10/21	2009/03/26	N	25,00	NULL	Nessuna Lettura
I4BVLA1	S2	Inclinometro	1997/10/23	2001/10/25	N	25,00	NULL	Nessuna Lettura
I4BVLA2	S1N	Inclinometro	1997/10/21	NULL	S	24,00	NULL	Ogni due anni
P4BVLA0	S3	Piezometro	1997/10/24	2002/07/11	N	NULL	NULL	Nessuna Lettura