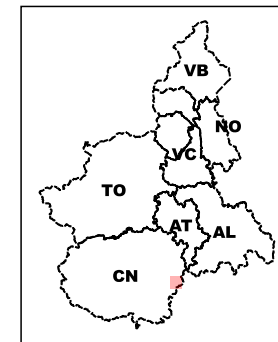



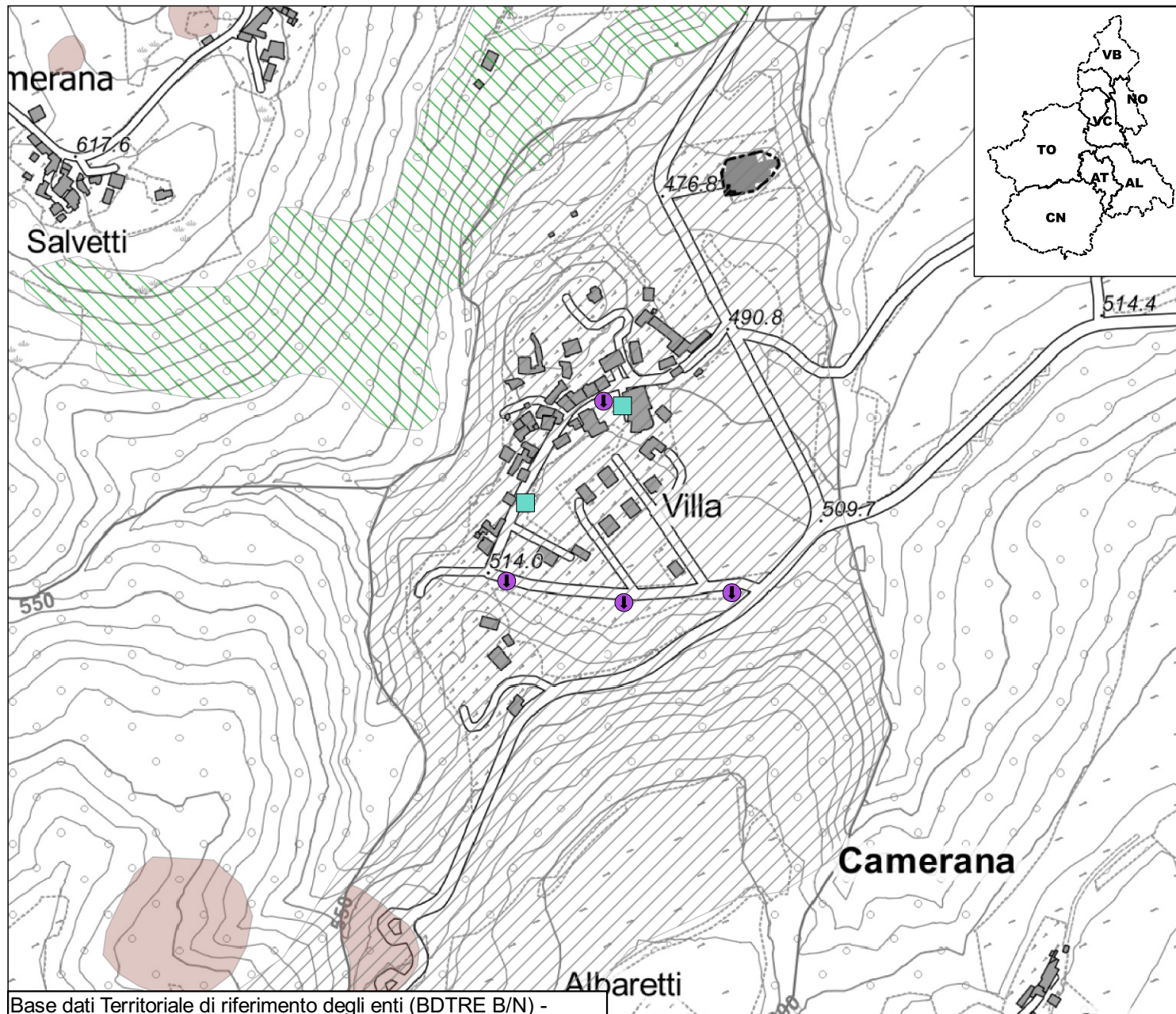
Base dati Territoriale di riferimento degli enti (BDTRE B/N) -



v\_sito\_inq

 Sito monitorato

 Altri siti



Base dati Territoriale di riferimento degli enti (BDTRE B/N) -

**STRUMENTAZIONE**

v\_strumento

- Caposaldo GPS
- Caposaldo topografico convenzionale
- Inclinometro
- Inclinometro fisso
- Piezometro
- Distometro a nastro
- Distometro laser
- Estensimetro a filo
- Misuratore di giunti
- Spia fessurimetrica

I simboli non accompagnati da etichetta si riferiscono a strumenti non più misurabili

**SIFraP - Sistema Informativo Fenomeni  
 Franosi in Piemonte**

Aggiornamento: luglio 2022

Frane SIFRAP

- n.d.
- Crollo/Ribaltamento
- Scivolamento rotazionale/traslativo
- Espansione
- Colamento lento
- Colamento rapido
- Sprofondamento
- Complesso
- DGPV
- Aree soggette a crolli/ribaltamenti diffusi
- Aree soggette a sprofondamenti diffusi
- Aree soggette a frane superficiali diffuse
- Settore CARG
- non categorizzato
- attivata
- stabilizzato/relitto
- attivo
- quiescente

Non sono rappresentati i fenomeni di tipo lineare e puntuale

Planimetria prodotta il: 07/07/2022 Scala: 1:5000

Codice	Nometerreno	Descrizione	Installazione	Dismissione	Attivo	lunghezza tubo	Profondita	Frequenza letture
I4CAMF0	S4	Inclinometro	2003/10/20	2021/09/13	N	25,00	NULL	Nessuna Lettura
I4CAMF1	S6	Inclinometro	2003/10/23	2021/09/13	N	25,00	NULL	Nessuna Lettura
P4CAMF0	S1	Piezometro	2003/10/15	NULL	N	NULL	NULL	Nessuna Lettura
P4CAMF1	S2	Piezometro	2003/10/14	2011/01/01	N	NULL	NULL	Nessuna Lettura
P4CAMF2	S3	Piezometro	2003/10/17	2006/09/28	N	NULL	NULL	Nessuna Lettura
P4CAMF3	S5	Piezometro	2003/10/21	NULL	N	NULL	NULL	Nessuna Lettura