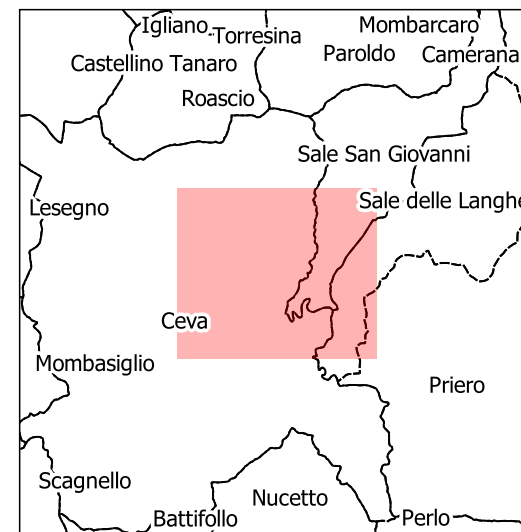
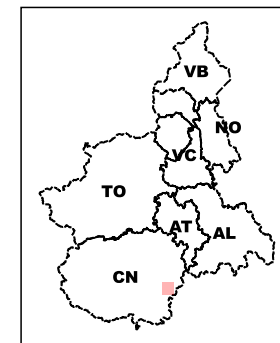


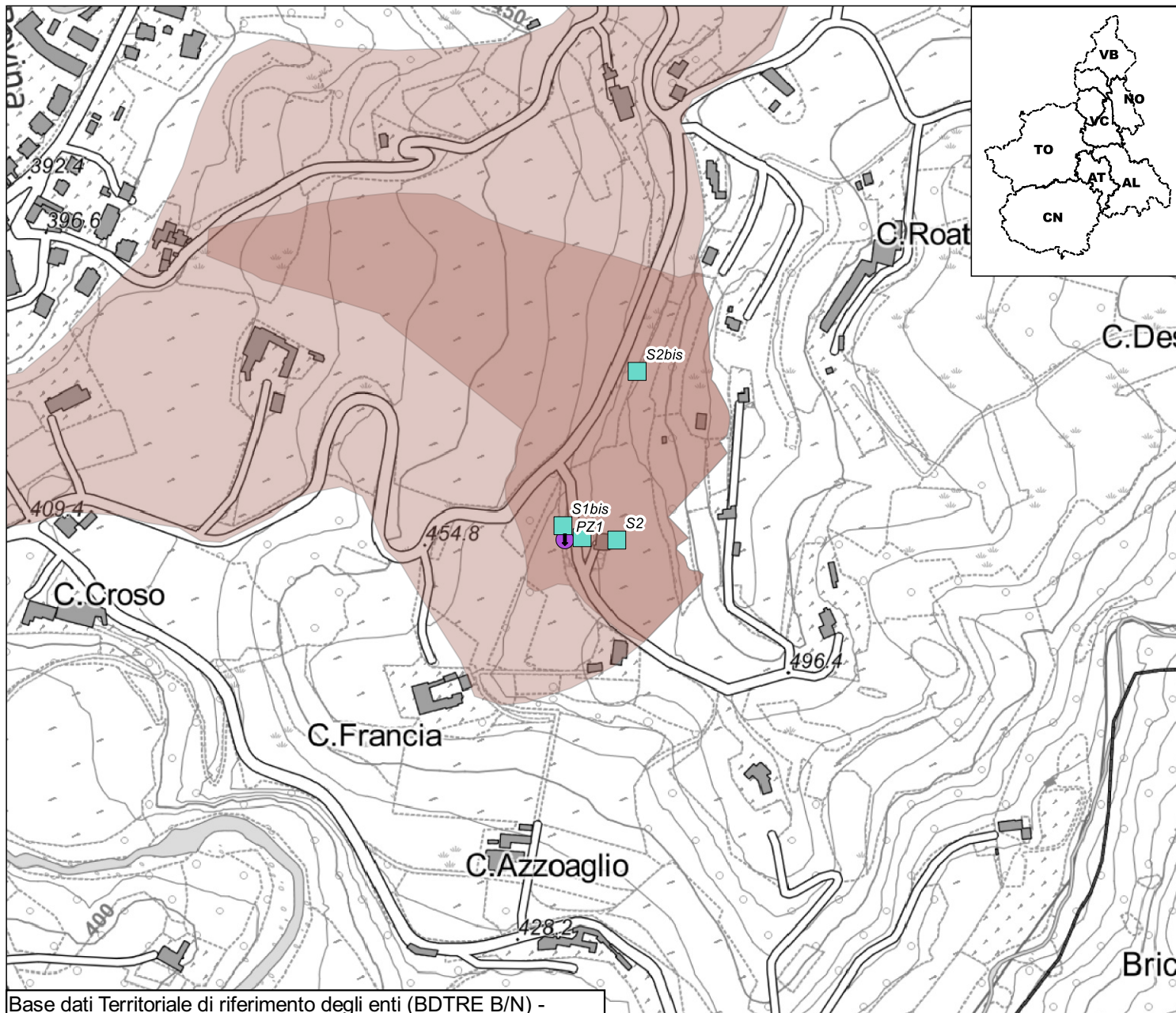


Base dati Territoriale di riferimento degli enti (BDTRE B/N) -



v_sito_inq
 Sito monitorato
 Altri siti

Planimetria prodotta il: 07/07/2022 scala: 1:20000



Base dati Territoriale di riferimento degli enti (BDTRE B/N) -

STRUMENTAZIONE

v_strumento

- Caposaldo GPS
- Caposaldo topografico convenzionale
- Inclinometro
- Inclinometro fisso
- Piezometro
- Distometro a nastro
- Distometro laser
- Estensimetro a filo
- Misuratore di giunti
- Spia fessurimetrica

I simboli non accompagnati da etichetta si riferiscono a strumenti non più misurabili

SIFraP - Sistema Informativo Fenomeni
 Franosi in Piemonte

Aggiornamento: luglio 2022

Frane SIFRAP

- n.d.
- Crollo/Ribaltamento
- Scivolamento rotazionale/traslatoivo
- Espansione
- Colamento lento
- Colamento rapido
- Sprofondamento
- Complesso
- DGPV
- Aree soggette a crolli/ribaltamenti diffusi
- Aree soggette a sprofondamenti diffusi
- Aree soggette a frane superficiali diffuse
- Settore CARG
- non categorizzato
- attiva
- stabilizzato/relitto
- attivo
- quiescente

Non sono rappresentati i fenomeni di tipo lineare e puntuale

Planimetria prodotta il: 07/07/2022 Scala: 1:5000

Codice	Nometerreno	Descrizione	Installazione	Dismissione	Attivo	lunghezza tubo	Profondita	Frequenza letture
I4CEVB0	S1bis	Inclinometro	1999/09/01	NULL	S	20,00	NULL	Semestrale
I4CEVB1	S2bis	Inclinometro	1999/09/01	NULL	S	20,00	NULL	Semestrale
I4CEVB2	S2	Inclinometro	1997/10/03	NULL	S	15,00	NULL	Semestrale
I4CEVB3	S3	Inclinometro	1997/10/06	2019/12/18	N	15,00	NULL	Nessuna Lettura
P4CEVB0	PZ1	Piezometro	2000/05/01	NULL	S	NULL	NULL	Lettura automatizzata