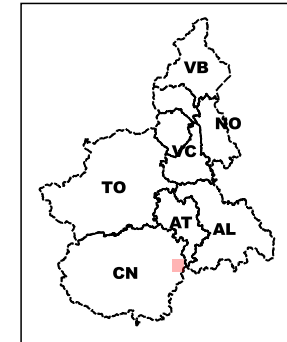




Base dati Territoriale di riferimento degli enti (BDTRE B/N) -



v_sito_inq
 Sito monitorato
 Altri siti

STRUMENTAZIONE

v_strumento



















-  Caposaldo GPS
-  Caposaldo topografico convenzionale
-  Inclinometro
-  Inclinometro fisso
-  Piezometro
-  Distometro a nastro
-  Distometro laser
-  Estensimetro a filo
-  Misuratore di giunti
-  Spia fessurimetrica

I simboli non accompagnati da etichetta si riferiscono a strumenti non più misurabili

SIFraP - Sistema Informativo Fenomeni Franosi in Piemonte

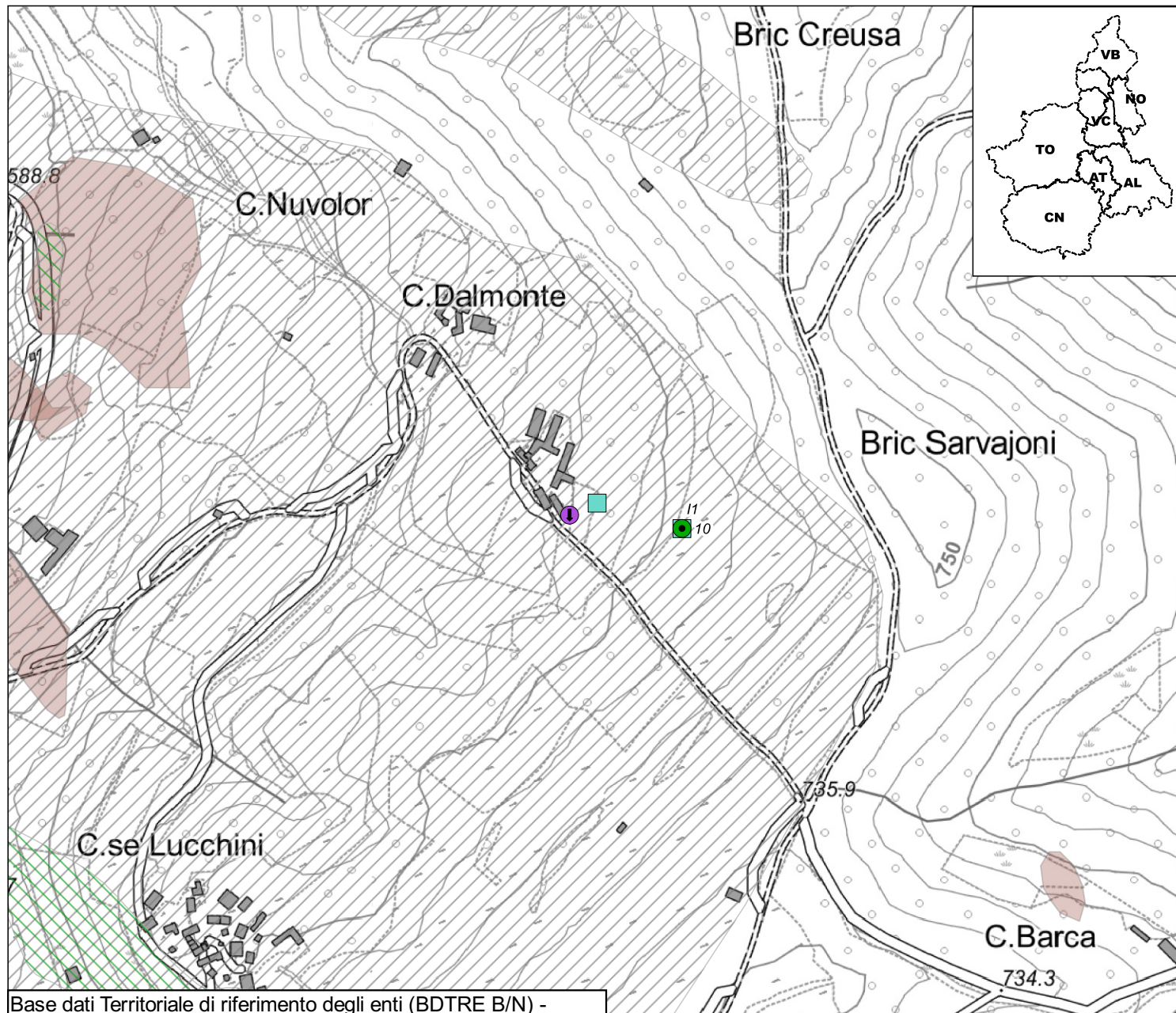
Aggiornamento: luglio 2022

Frane SIFRAP

-  n.d.
-  Crollo/Ribaltamento
-  Scivolamento rotazionale/traslativo
-  Espansione
-  Colamento lento
-  Colamento rapido
-  Sprofondamento
-  Complesso
-  DGPV
-  Aree soggette a crolli/ribaltamenti diffusi
-  Aree soggette a sprofondamenti diffusi
-  Aree soggette a frane superficiali diffuse
-  Settore CARG
-  non categorizzato
-  attiva
-  stabilizzato/relitto
-  attivo
-  quiescente

Non sono rappresentati i fenomeni di tipo lineare e puntuale

Planimetria prodotta il: 07/07/2022 Scala: 1:5000



Codice	Nometerreno	Descrizione	Installazione	Dismissione	Attivo	lunghezza tubo	Profondita	Frequenza letture
G4LEVC10	10	Caposaldo GPS	2017/06/06	NULL	S	NULL	NULL	Annuale
I4LEVC0	I1	Inclinometro	2001/05/28	NULL	S	35,00	NULL	Semestrale
I4LEVC1	I2	Inclinometro	2001/05/30	2006/03/27	N	20,00	NULL	Nessuna Lettura
P4LEVC0	P1	Piezometro	2001/05/24	NULL	N	NULL	NULL	Nessuna Lettura