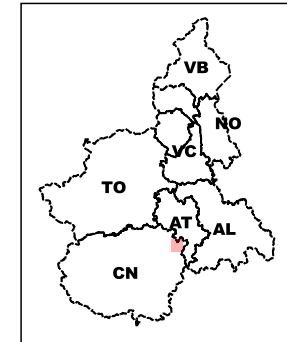




Base dati Territoriale di riferimento degli enti (BDTRE B/N) -



v\_sito\_inq  
 Sito monitorato  
 Altri siti

Planimetria prodotta il: 07/07/2022 scala: 1:20000



STRUMENTAZIONE

v\_strumento

- Caposaldo GPS
- Caposaldo topografico convenzionale
- Inclinometro
- Inclinometro fisso
- Piezometro
- Distometro a nastro
- Distometro laser
- Estensimetro a filo
- Misuratore di giunti
- Spia fessurimetrica

I simboli non accompagnati da etichetta si riferiscono a strumenti non più misurabili

SIFraP - Sistema Informativo Fenomeni  
 Franosi in Piemonte

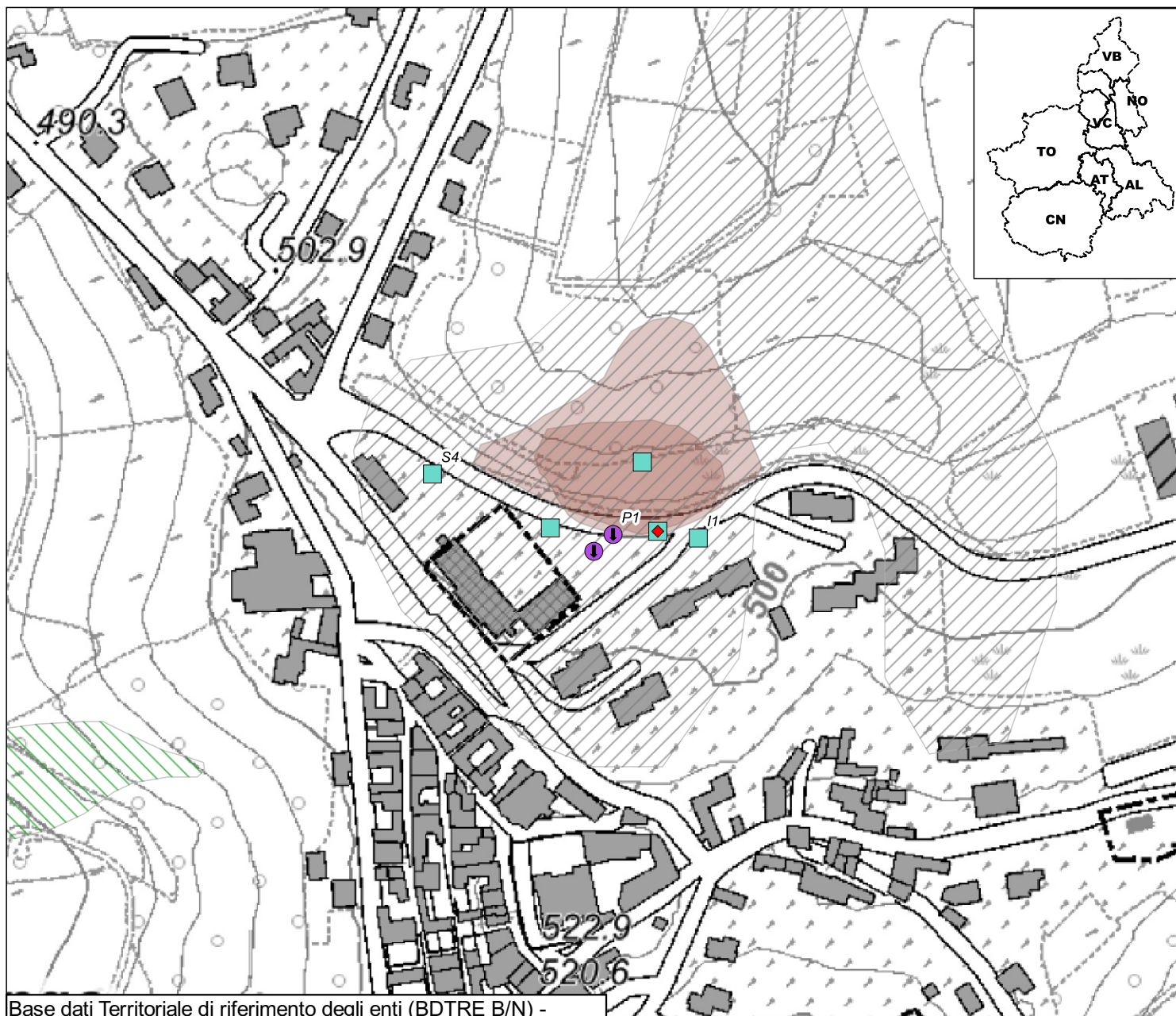
Aggiornamento: luglio 2022

Frane SIFRAP

- n.d.
- Crollo/Ribaltamento
- Scivolamento rotazionale/traslativo
- Espansione
- Colamento lento
- Colamento rapido
- Sprofondamento
- Complesso
- DGPV
- Aree soggette a crolli/ribaltamenti diffusi
- Aree soggette a sprofondamenti diffusi
- Aree soggette a frane superficiali diffuse
- Settore CARG
- non categorizzato
- attivata
- stabilizzato/relitto
- attivo
- quiescente

Non sono rappresentati i fenomeni di tipo lineare e puntuale

Planimetria prodotta il: 07/07/2022 Scala: 1:3000



Codice	Nometerreno	Descrizione	Installazione	Dismissione	Attivo	lunghezza tubo	Profondità	Frequenza letture
I4MGOA0	S1	Inclinometro	1996/05/15	2007/06/14	N	41,00	NULL	Nessuna Lettura
I4MGOA1	S2	Inclinometro	1996/05/15	2021/05/12	N	40,00	NULL	Nessuna Lettura
I4MGOA2	S4	Inclinometro	1996/05/15	NULL	S	41,00	NULL	Trimestrale
I4MGOA3	I1	Inclinometro	2015/04/01	NULL	S	30,00	NULL	Trimestrale
I4MGOA4	I2	Inclinometro	2015/04/01	2018/07/16	N	30,00	NULL	Nessuna Lettura
P4MGOA0	S3	Piezometro	1996/05/15	NULL	N	NULL	NULL	Nessuna Lettura
P4MGOA1	P1	Piezometro	2015/04/01	NULL	S	NULL	NULL	Lettura automatizzata
S4MGOA0A	S1	Inclinometro fisso	2002/03/28	2006/00/00	N	NULL	5.00	Nessuna Lettura