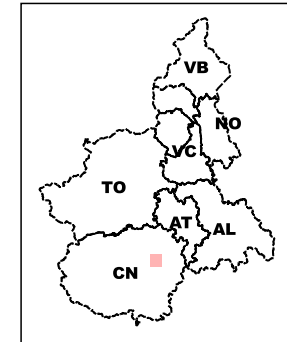




Base dati Territoriale di riferimento degli enti (BDTRE B/N) -



v\_sito\_inq  
 Sito monitorato  
 Altri siti



**STRUMENTAZIONE**

v\_strumento

- Caposaldo GPS
- Caposaldo topografico convenzionale
- Inclinometro
- Inclinometro fisso
- Piezometro
- Distometro a nastro
- Distometro laser
- Estensimetro a filo
- Misuratore di giunti
- Spia fessurimetrica

I simboli non accompagnati da etichetta si riferiscono a strumenti non più misurabili

SIFraP - Sistema Informativo Fenomeni  
 Franosi in Piemonte

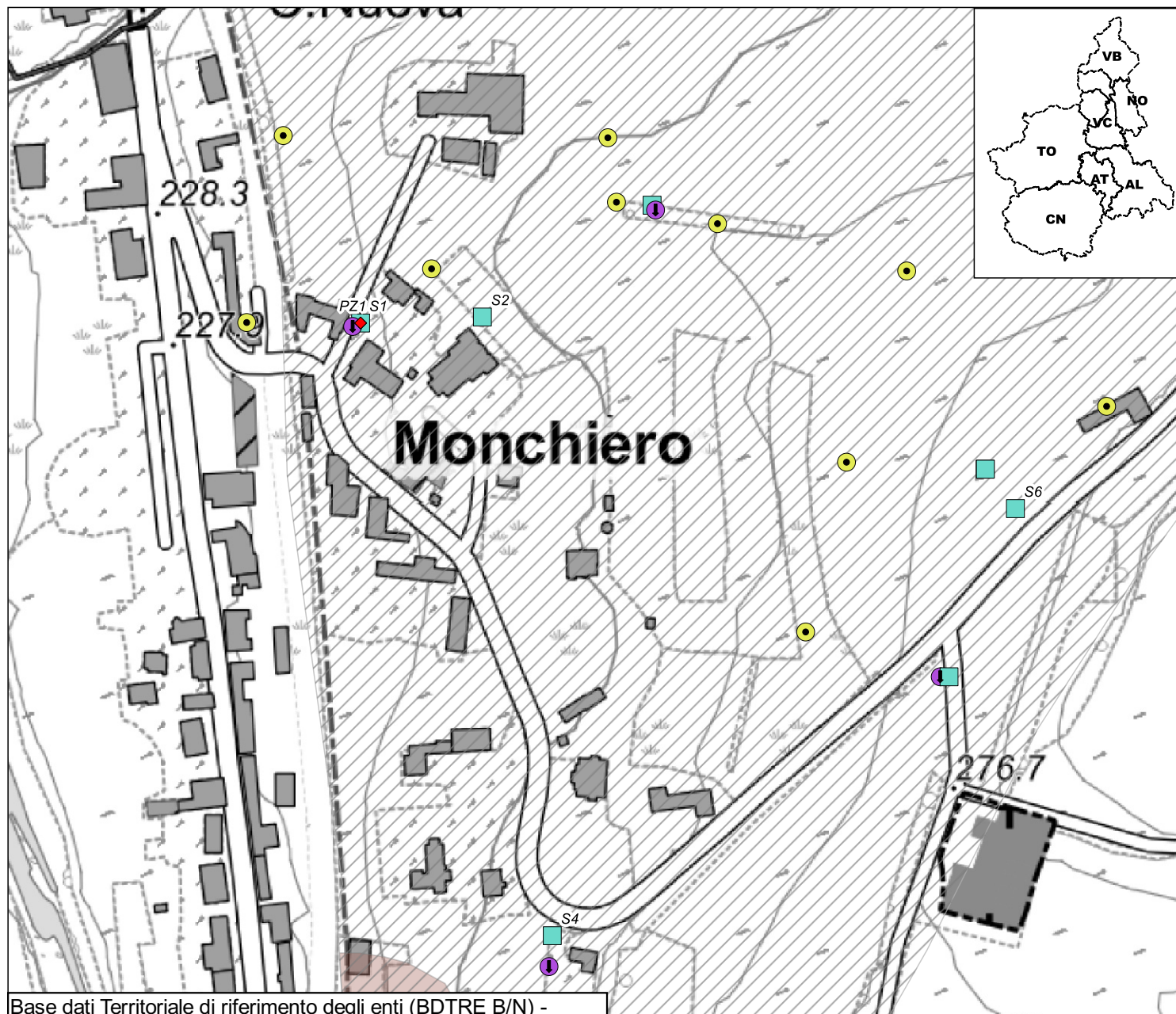
Aggiornamento: luglio 2022

Frane SIFRAP

- n.d.
- Crollo/Ribaltamento
- Scivolamento rotazionale/traslativo
- Espansione
- Colamento lento
- Colamento rapido
- Sprofondamento
- Complesso
- DGPV
- Aree soggette a crolli/ribaltamenti diffusi
- Aree soggette a sprofondamenti diffusi
- Aree soggette a frane superficiali diffuse
- Settore CARG
- non categorizzato
- attiva
- stabilizzato/relitto
- attivo
- quiescente

Non sono rappresentati i fenomeni di tipo lineare e puntuale

Planimetria prodotta il: 07/07/2022 Scala: 1:3000



Codice	Nometerreno	Descrizione	Installazione	Dismissione	Attivo	lunghezza tubo	Profondita	Frequenza letture
I4MNCA0	S1	Inclinometro	2000/12/04	NULL	N	25,00	NULL	Nessuna Lettura
I4MNCA1	S2	Inclinometro	2000/12/04	NULL	S	25,00	NULL	Annuale
I4MNCA2	S3	Inclinometro	2000/12/04	2011/05/05	N	25,00	NULL	Nessuna Lettura
I4MNCA3	S4	Inclinometro	2006/03/07	NULL	S	25,00	NULL	Annuale
I4MNCA4	S5	Inclinometro	2006/03/13	2015/05/05	N	29,00	NULL	Nessuna Lettura
I4MNCA5	S6	Inclinometro	2006/03/10	NULL	S	25,50	NULL	Annuale
I4MNCA6	S7	Inclinometro	2006/03/10	NULL	N	25,00	NULL	Nessuna Lettura
I4MNCA7	S7N	Inclinometro	2006/03/10	2015/05/05	N	24,50	NULL	Nessuna Lettura
P4MNCA0	PZ1	Piezometro	2000/12/04	NULL	S	NULL	NULL	Lettura automatizzata
P4MNCA1	Pz2	Piezometro	2000/12/04	NULL	N	NULL	NULL	Nessuna Lettura
P4MNCA2	PZ3	Piezometro	2006/03/10	NULL	N	NULL	NULL	Nessuna Lettura
P4MNCA3	PZ4	Piezometro	2006/03/10	NULL	N	NULL	NULL	Nessuna Lettura
S4MNCA0A	S1	Inclinometro fisso	2010/02/10	2018/03/16	N	NULL	9.00	Nessuna Lettura
S4MNCA0B	S1	Inclinometro fisso	2010/02/10	NULL	S	NULL	13.50	Lettura automatizzata
T4MNCA0	CTM10	Caposaldo topografico convenzionale	2001/11/15	NULL	N	NULL	NULL	Nessuna Lettura
T4MNCA1	CTM9	Caposaldo topografico convenzionale	2001/11/15	NULL	N	NULL	NULL	Nessuna Lettura
T4MNCA10	CVP2	Caposaldo topografico convenzionale	2001/11/15	NULL	N	NULL	NULL	Nessuna Lettura
T4MNCA11	CTM8	Caposaldo topografico convenzionale	2001/11/15	NULL	N	NULL	NULL	Nessuna Lettura
T4MNCA12	CVP1	Caposaldo topografico convenzionale	2001/11/15	NULL	N	NULL	NULL	Nessuna Lettura
T4MNCA13	Null	Caposaldo topografico convenzionale	2008/03/12	NULL	N	NULL	NULL	Nessuna Lettura
T4MNCA2	CTM7	Caposaldo topografico convenzionale	2001/11/15	NULL	N	NULL	NULL	Nessuna Lettura
T4MNCA3	CTM6	Caposaldo topografico convenzionale	2001/11/15	NULL	N	NULL	NULL	Nessuna Lettura

Codice	Nometerreno	Descrizione	Installazione	Dismissione	Attivo	lunghezza tubo	Profondita	Frequenza letture
T4MNCA4	CTM5	Caposaldo topografico convenzionale	2001/11/15	NULL	N	NULL	NULL	Nessuna Lettura
T4MNCA5	CTM4	Caposaldo topografico convenzionale	2001/11/15	NULL	N	NULL	NULL	Nessuna Lettura
T4MNCA6	CTM3	Caposaldo topografico convenzionale	2001/11/15	NULL	N	NULL	NULL	Nessuna Lettura
T4MNCA7	CTM2	Caposaldo topografico convenzionale	2001/11/15	NULL	N	NULL	NULL	Nessuna Lettura
T4MNCA8	CTM1	Caposaldo topografico convenzionale	2001/11/15	NULL	N	NULL	NULL	Nessuna Lettura
T4MNCA9	CVP3	Caposaldo topografico convenzionale	2001/11/15	NULL	N	NULL	NULL	Nessuna Lettura