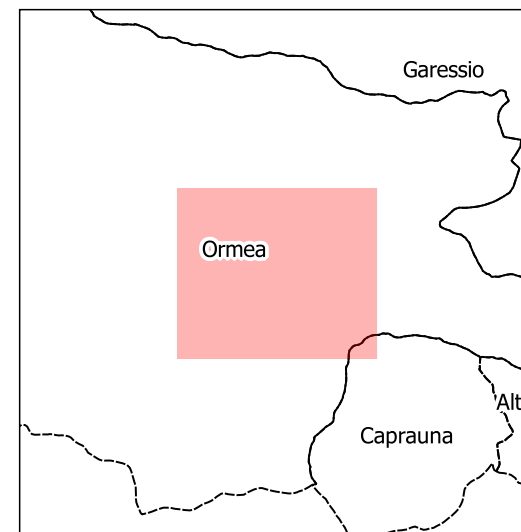
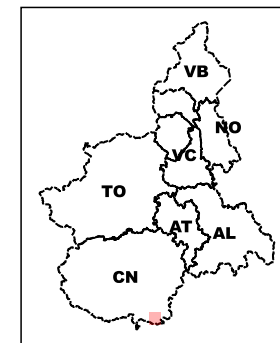






Base dati Territoriale di riferimento degli enti (BDTRE B/N) -



v_sito_inq
 Sito monitorato
 Altri siti

STRUMENTAZIONE

v_strumento


















-  Caposaldo GPS
-  Caposaldo topografico convenzionale
-  Inclinometro
-  Inclinometro fisso
-  Piezometro
-  Distometro a nastro
-  Distometro laser
-  Estensimetro a filo
-  Misuratore di giunti
-  Spia fessurimetrica

I simboli non accompagnati da etichetta si riferiscono a strumenti non più misurabili

SIFraP - Sistema Informativo Fenomeni
 Franosi in Piemonte

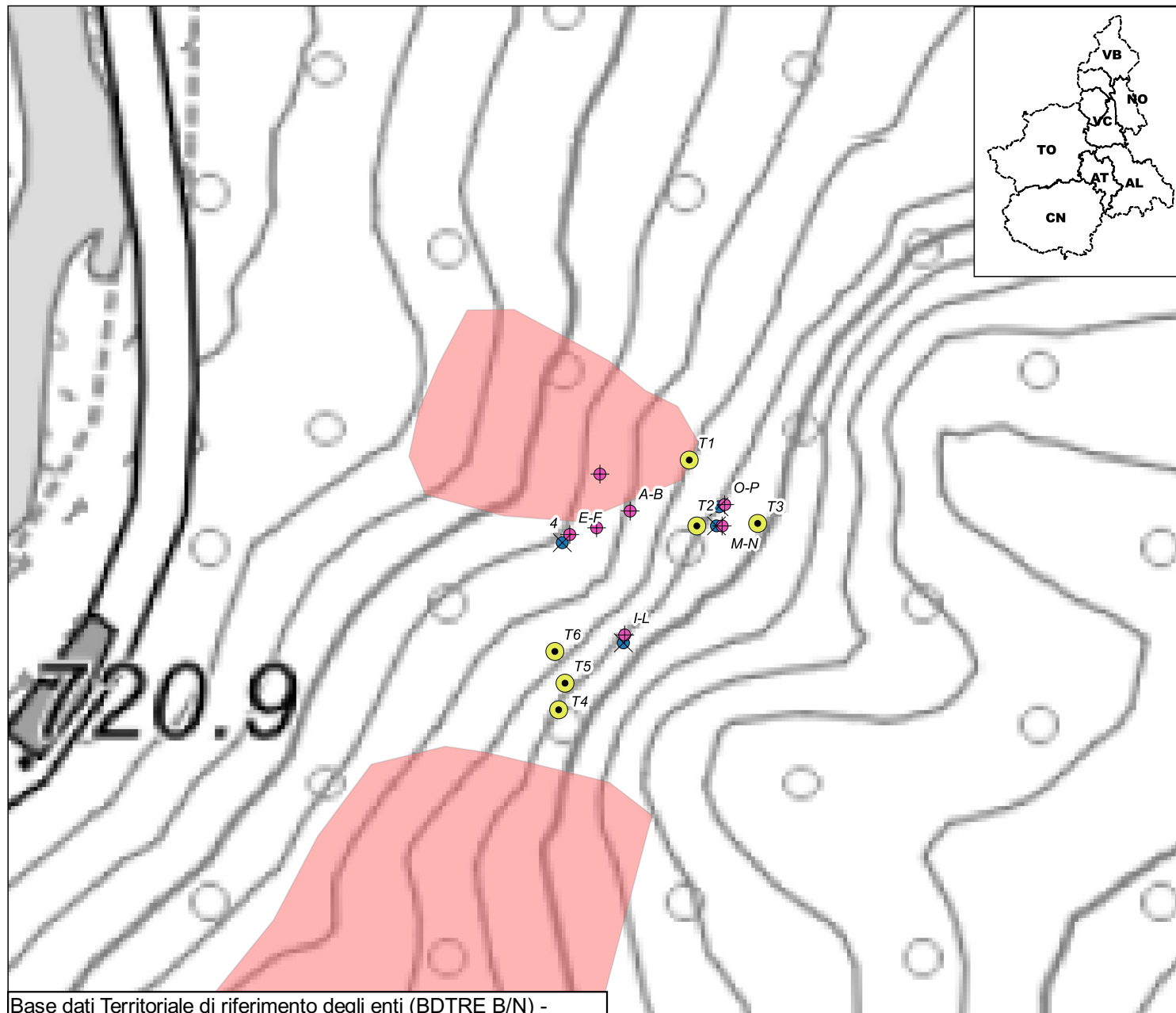
Aggiornamento: luglio 2022

Frane SIFRAP

-  n.d.
-  Crollo/Ribaltamento
-  Scivolamento rotazionale/traslativo
-  Espansione
-  Colamento lento
-  Colamento rapido
-  Sprofondamento
-  Complesso
-  DGPV
-  Aree soggette a crolli/ribaltamenti diffusi
-  Aree soggette a sprofondamenti diffusi
-  Aree soggette a frane superficiali diffuse
-  Settore CARG
-  non categorizzato
-  attività stabilizzato/relitto
-  attivo
-  quiescente

Non sono rappresentati i fenomeni di tipo lineare e puntuale

Planimetria prodotta il: 07/07/2022 Scala: 1:1000



Codice	Nometerreno	Descrizione	Installazione	Dismissione	Attivo	lunghezza tubo	Profondita	Frequenza letture
F4ORMC1	1	Spia fessurimetrica	2018/11/30	NULL	N	NULL	NULL	Lettura automatizzata
F4ORMC2	2	Spia fessurimetrica	2018/11/30	NULL	N	NULL	NULL	Lettura automatizzata
F4ORMC3	3	Spia fessurimetrica	2018/11/30	NULL	N	NULL	NULL	Lettura automatizzata
F4ORMC4	4	Spia fessurimetrica	2019/07/31	NULL	S	NULL	NULL	Lettura automatizzata
L4ORMC0	A-B	Distometro laser	2015/04/10	NULL	S	NULL	NULL	Nessuna Lettura
L4ORMC1	C-D	Distometro laser	2015/04/10	2019/12/00	N	NULL	NULL	Nessuna Lettura
L4ORMC2	E-F	Distometro laser	2015/04/10	NULL	S	NULL	NULL	Nessuna Lettura
L4ORMC3	G-H	Distometro laser	2015/04/10	2019/11/23	N	NULL	NULL	Nessuna Lettura
L4ORMC4	I-L	Distometro laser	2018/12/06	NULL	S	NULL	NULL	Annuale
L4ORMC5	M-N	Distometro laser	2018/12/06	NULL	S	NULL	NULL	Annuale
L4ORMC6	O-P	Distometro laser	2018/12/06	NULL	S	NULL	NULL	Annuale
T4ORMC0	sta1	Caposaldo topografico convenzionale	2018/08/01	NULL	S	NULL	NULL	Nessuna Lettura
T4ORMC1	T1	Caposaldo topografico convenzionale	2018/08/01	NULL	S	NULL	NULL	Nessuna Lettura
T4ORMC2	T2	Caposaldo topografico convenzionale	2018/08/01	NULL	S	NULL	NULL	Nessuna Lettura
T4ORMC3	T3	Caposaldo topografico convenzionale	2018/08/01	NULL	S	NULL	NULL	Nessuna Lettura
T4ORMC4	T6	Caposaldo topografico convenzionale	2018/08/01	NULL	S	NULL	NULL	Nessuna Lettura
T4ORMC5	T5	Caposaldo topografico convenzionale	2018/08/01	NULL	S	NULL	NULL	Nessuna Lettura
T4ORMC6	T4	Caposaldo topografico convenzionale	2018/08/01	NULL	S	NULL	NULL	Nessuna Lettura
T4ORMC7	CVP1	Caposaldo topografico convenzionale	2018/08/01	NULL	S	NULL	NULL	Nessuna Lettura