



v_sito_inq
 Sito monitorato
 Altri siti

STRUMENTAZIONE

v_strumento

- Caposaldo GPS
- Caposaldo topografico convenzionale
- Inclinometro
- Inclinometro fisso
- Piezometro
- Distometro a nastro
- Distometro laser
- Estensimetro a filo
- Misuratore di giunti
- Spia fessurimetrica

I simboli non accompagnati da etichetta si riferiscono a strumenti non più misurabili

SIFraP - Sistema Informativo Fenomeni
 Franosi in Piemonte

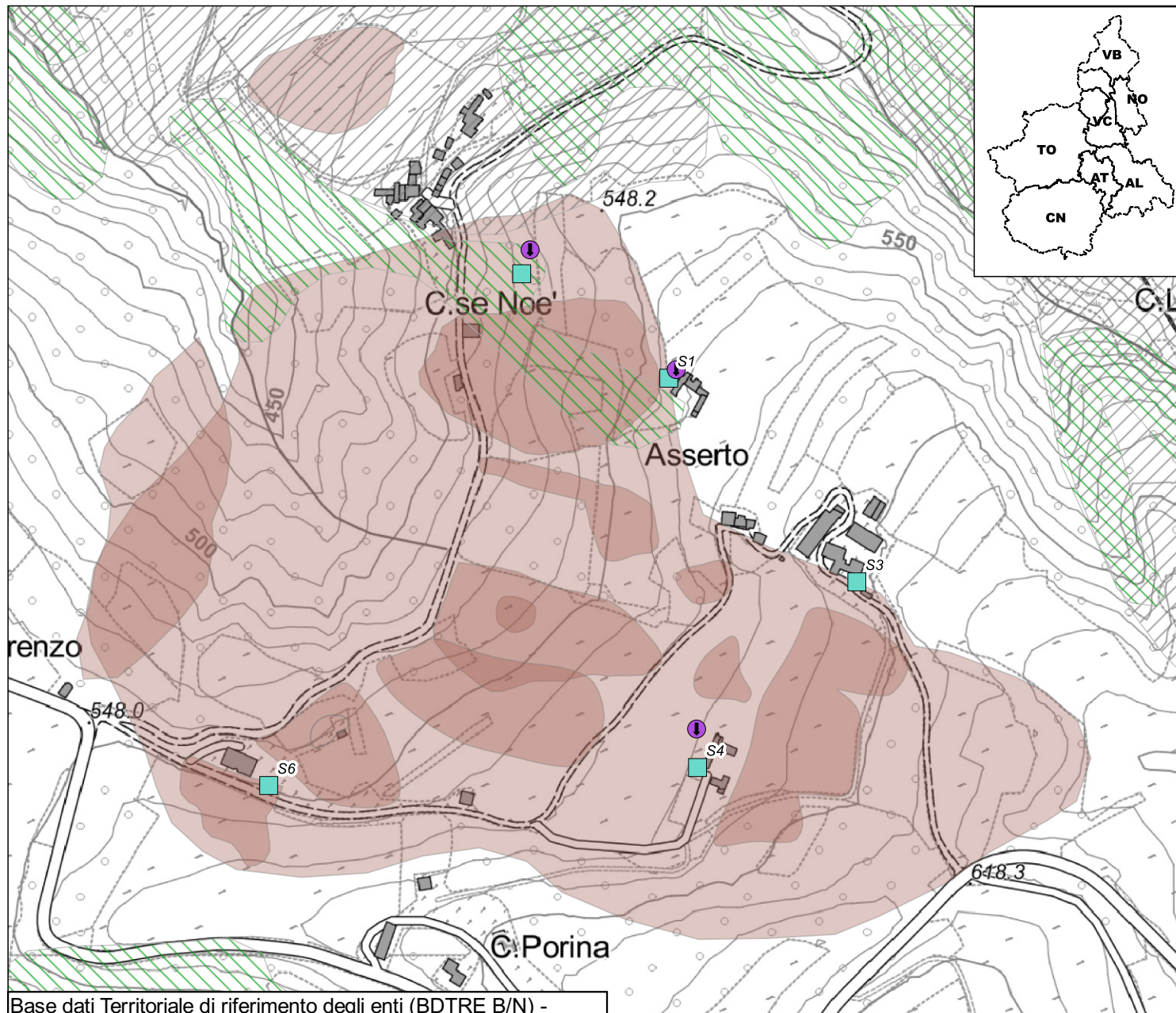
Aggiornamento: luglio 2022

Frane SIFRAP

- n.d.
- Crollo/Ribaltamento
- Scivolamento rotazionale/traslativo
- Espansione
- Colamento lento
- Colamento rapido
- Sprofondamento
- Complesso
- DGPV
- Aree soggette a crolli/ribaltamenti diffusi
- Aree soggette a sprofondamenti diffusi
- Aree soggette a frane superficiali diffuse
- Settore CARG
- non categorizzato
- attiva
- stabilizzato/relitto
- attivo
- quiescente

Non sono rappresentati i fenomeni di tipo lineare e puntuale

Planimetria prodotta il: 07/07/2022 Scala: 1:5000



Codice	Nometerreno	Descrizione	Installazione	Dismissione	Attivo	lunghezza tubo	Profondita	Frequenza letture
I4RDB0	S1	Inclinometro	1995/11/10	NULL	S	40,00	NULL	Annuale
I4RDB1	S2	Inclinometro	1995/11/28	2016/04/15	N	40,00	NULL	Nessuna Lettura
I4RDB2	S3	Inclinometro	1995/11/17	NULL	S	30,00	NULL	Annuale
I4RDB3	S4	Inclinometro	1995/12/01	NULL	S	30,00	NULL	Annuale
I4RDB4	S6	Inclinometro	1995/11/21	NULL	S	25,00	NULL	Annuale
P4RDB0	S5	Piezometro	1995/11/15	2014/11/00	N	NULL	NULL	Nessuna Lettura
P4RDB1	S7	Piezometro	1995/11/23	2014/11/00	N	NULL	NULL	Nessuna Lettura
P4RDB2	S8	Piezometro	1995/12/04	2014/11/00	N	NULL	NULL	Nessuna Lettura