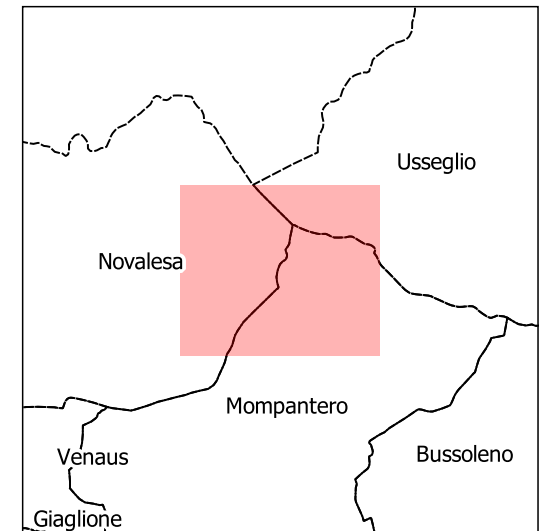
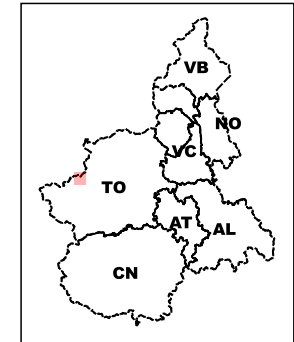




Base dati Territoriale di riferimento degli enti (BDTRE B/N) -



v_sito_inq
 Sito monitorato
 Altri siti

STRUMENTAZIONE

v_strumento



















-  Caposaldo GPS
-  Caposaldo topografico convenzionale
-  Inclinometro
-  Inclinometro fisso
-  Piezometro
-  Distometro a nastro
-  Distometro laser
-  Estensimetro a filo
-  Misuratore di giunti
-  Spia fessurimetrica

I simboli non accompagnati da etichetta si riferiscono a strumenti non più misurabili

SIFraP - Sistema Informativo Fenomeni Franosi in Piemonte

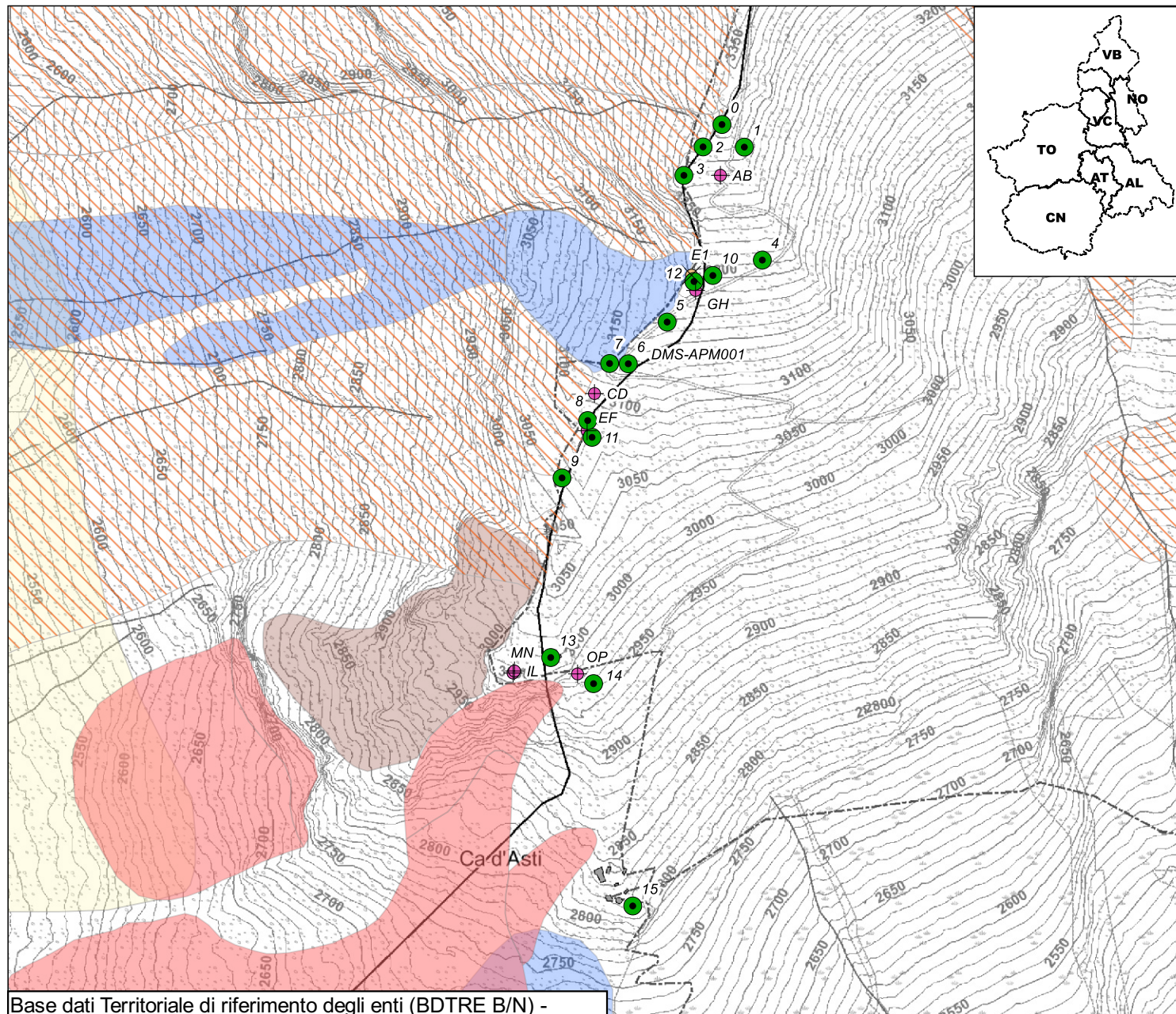
Aggiornamento: luglio 2022

Frane SIFRAP

-  n.d.
-  Crollo/Ribaltamento
-  Scivolamento rotazionale/traslato
-  Espansione
-  Colamento lento
-  Colamento rapido
-  Sprofondamento
-  Complesso
-  DGPV
-  Aree soggette a crolli/ribaltamenti diffusi
-  Aree soggette a sprofondamenti diffusi
-  Aree soggette a frane superficiali diffuse
-  Settore CARG
-  non categorizzato
-  attiva
-  stabilizzato/relitto
-  attivo
-  quiescente

Non sono rappresentati i fenomeni di tipo lineare e puntuale

Planimetria prodotta il: 07/07/2022 Scala: 1:7500



Codice	Nometerreno	Descrizione	Installazione	Dismissione	Attivo	lunghezza tubo	Profondita	Frequenza letture
E6NOVB1	E1	Estensimetro a filo	2014/10/30	NULL	S	NULL	NULL	Letture automatizzata
G6NOVB0	0	Caposaldo GPS	2007/11/13	NULL	S	NULL	NULL	Annuale
G6NOVB1	1	Caposaldo GPS	2007/11/13	NULL	S	NULL	NULL	Annuale
G6NOVB10	10	Caposaldo GPS	2008/10/10	NULL	S	NULL	NULL	Annuale
G6NOVB11	11	Caposaldo GPS	2008/10/10	NULL	S	NULL	NULL	Annuale
G6NOVB12	12	Caposaldo GPS	2010/08/02	NULL	S	NULL	NULL	Annuale
G6NOVB13	13	Caposaldo GPS	2010/08/02	NULL	S	NULL	NULL	Annuale
G6NOVB14	14	Caposaldo GPS	2010/08/02	NULL	S	NULL	NULL	Annuale
G6NOVB15	15	Caposaldo GPS	2010/08/02	NULL	S	NULL	NULL	Annuale
G6NOVB2	2	Caposaldo GPS	2007/11/13	NULL	S	NULL	NULL	Annuale
G6NOVB3	3	Caposaldo GPS	2007/11/13	NULL	S	NULL	NULL	Annuale
G6NOVB4	4	Caposaldo GPS	2007/11/13	NULL	S	NULL	NULL	Annuale
G6NOVB5	5	Caposaldo GPS	2007/11/13	NULL	S	NULL	NULL	Annuale
G6NOVB6	6	Caposaldo GPS	2007/11/13	NULL	S	NULL	NULL	Annuale
G6NOVB7	7	Caposaldo GPS	2007/11/13	NULL	S	NULL	NULL	Annuale
G6NOVB8	8	Caposaldo GPS	2007/11/13	NULL	S	NULL	NULL	Annuale
G6NOVB9	9	Caposaldo GPS	2007/11/13	NULL	S	NULL	NULL	Annuale
G6NOVBA	A	Caposaldo GPS	2007/11/07	NULL	S	NULL	NULL	Annuale
G6NOVBB	B	Caposaldo GPS	2007/11/07	NULL	S	NULL	NULL	Annuale
G6NOVBC	C	Caposaldo GPS	2013/07/09	NULL	S	NULL	NULL	Annuale
L6NOVB0	AB	Distometro laser	2007/11/13	NULL	S	NULL	NULL	Annuale
L6NOVB1	CD	Distometro laser	2007/11/13	NULL	S	NULL	NULL	Annuale

Codice	Nometerreno	Descrizione	Installazione	Dismissione	Attivo	lunghezza tubo	Profondita	Frequenza letture
L6NOVB2	EF	Distometro laser	2007/11/13	NULL	S	NULL	NULL	Annuale
L6NOVB3	GH	Distometro laser	2010/08/02	NULL	S	NULL	NULL	Annuale
L6NOVB4	IL	Distometro laser	2010/08/02	NULL	S	NULL	NULL	Annuale
L6NOVB5	MN	Distometro laser	2010/08/02	NULL	S	NULL	NULL	Annuale
L6NOVB6	OP	Distometro laser	2016/08/24	NULL	S	NULL	NULL	Annuale
M6NOVB0	DMS-APM001	Colonna Multiparametrica	2016/10/07	NULL	S	NULL	NULL	Lettura automatizzata