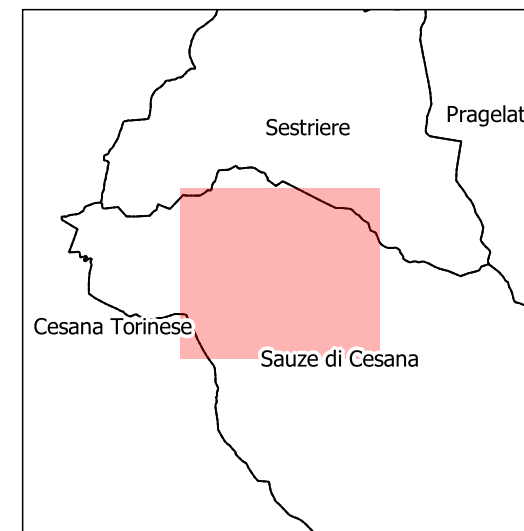
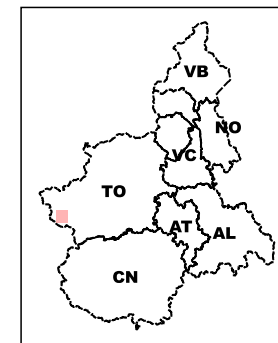


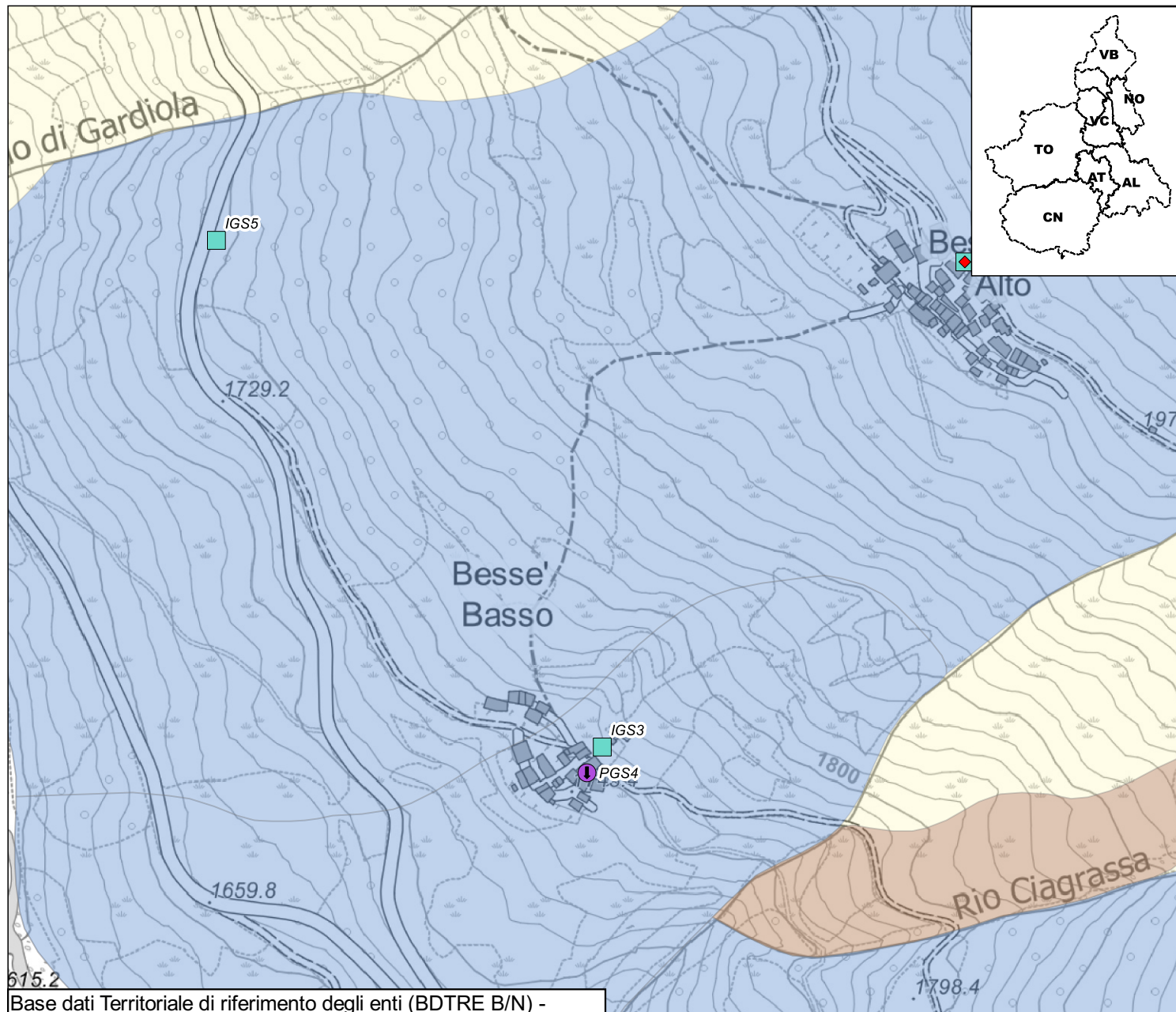


Base dati Territoriale di riferimento degli enti (BDTRE B/N) -



v_sito_inq
 Sito monitorato
 Altri siti



Base dati Territoriale di riferimento degli enti (BDTRE B/N) -

STRUMENTAZIONE

v_strumento

- Caposaldo GPS
- Caposaldo topografico convenzionale
- Inclino metro
- Inclino metro fisso
- Piezometro
- Distometro a nastro
- Distometro laser
- Estensimetro a filo
- Misuratore di giunti
- Spia fessurimetrica

I simboli non accompagnati da etichetta si riferiscono a strumenti non più misurabili

SIFraP - Sistema Informativo Fenomeni
 Franosi in Piemonte

Aggiornamento: luglio 2022

Frane SIFRAP

- n.d.
- Crollo/Ribaltamento
- Scivolamento rotazionale/traslativo
- Espansione
- Colamento lento
- Colamento rapido
- Sprofondamento
- Complesso
- DGPV
- Aree soggette a crolli/ribaltamenti diffusi
- Aree soggette a sprofondamenti diffusi
- Aree soggette a frane superficiali diffuse
- Settore CARG
- non categorizzato
- attiva
- stabilizzato/relitto
- attivo
- quiescente

Non sono rappresentati i fenomeni di tipo lineare e puntuale

Planimetria prodotta il: 07/07/2022 Scala: 1:5000

Codice	Nometerreno	Descrizione	Installazione	Dismissione	Attivo	lunghezza tubo	Profondita	Frequenza letture
I6SZCB0	S1	Inclinometro	2000/04/20	2010/06/07	N	80,00	NULL	Nessuna Lettura
I6SZCB1	IGS3	Inclinometro	2005/10/12	NULL	S	90,00	NULL	Semestrale
I6SZCB2	IGS5	Inclinometro	2005/09/23	NULL	S	91,00	NULL	Semestrale
P6SZCB0	PGS4	Piezometro	2005/09/29	NULL	S	NULL	NULL	Lettura automatizzata
S6SZCB0A	S1	Inclinometro fisso	2002/09/02	2007/09/05	N	NULL	NULL	Nessuna Lettura