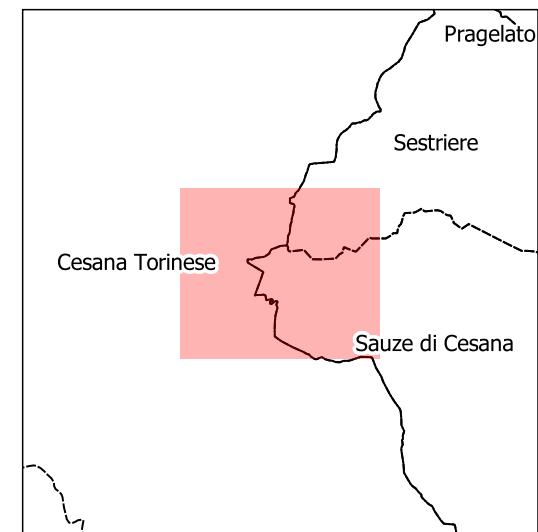
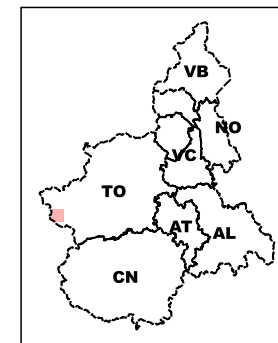


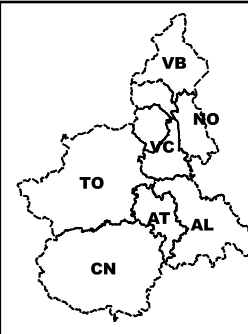
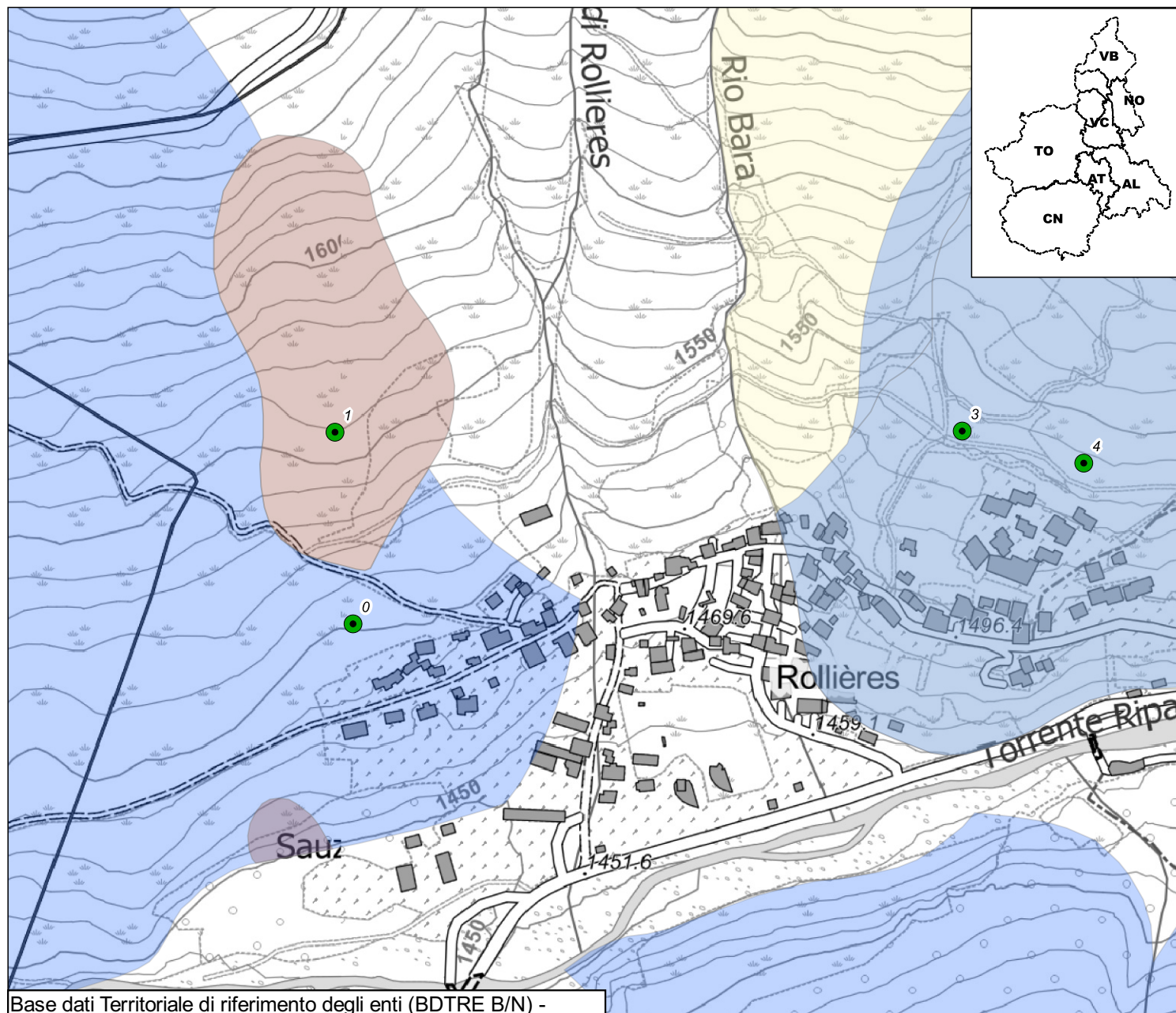


Base dati Territoriale di riferimento degli enti (BDTRE B/N) -



v\_sito\_inq  
 Sito monitorato  
 Altri siti



STRUMENTAZIONE

v\_strumento

- Caposaldo GPS
- Caposaldo topografico convenzionale
- Inclinometro
- ◆ Inclinometro fisso
- Piezometro
- + Distometro a nastro
- + Distometro laser
- ✕ Estensimetro a filo
- ✕ Misuratore di giunti
- ✕ Spia fessurimetrica

I simboli non accompagnati da etichetta si riferiscono a strumenti non più misurabili

SIFraP - Sistema Informativo Fenomeni  
 Franosi in Piemonte

Aggiornamento: luglio 2022

Frane SIFRAP

- n.d.
- Crollo/Ribaltamento
- Scivolamento rotazionale/traslativo
- Espansione
- Colamento lento
- Colamento rapido
- Sprofondamento
- Complesso
- DGPV
- ▨ Aree soggette a crolli/ribaltamenti diffusi
- ▨ Aree soggette a sprofondamenti diffusi
- ▨ Aree soggette a frane superficiali diffuse
- ▨ Settore CARG
- non categorizzato
- ▨ attiva
- ▨ stabilizzato/relitto
- ▨ attivo
- ▨ quiescente

Non sono rappresentati i fenomeni di tipo lineare e puntuale

Planimetria prodotta il: 07/07/2022 Scala: 1:5000

Codice	Nometerreno	Descrizione	Installazione	Dismissione	Attivo	lunghezza tubo	Profondita	Frequenza letture
G6SZCC0	0	Caposaldo GPS	2012/07/20	NULL	S	NULL	NULL	Semestrale
G6SZCC1	1	Caposaldo GPS	2012/07/20	NULL	S	NULL	NULL	Semestrale
G6SZCC3	3	Caposaldo GPS	2009/05/21	NULL	S	NULL	NULL	Semestrale
G6SZCC4	4	Caposaldo GPS	2012/09/11	NULL	S	NULL	NULL	Semestrale