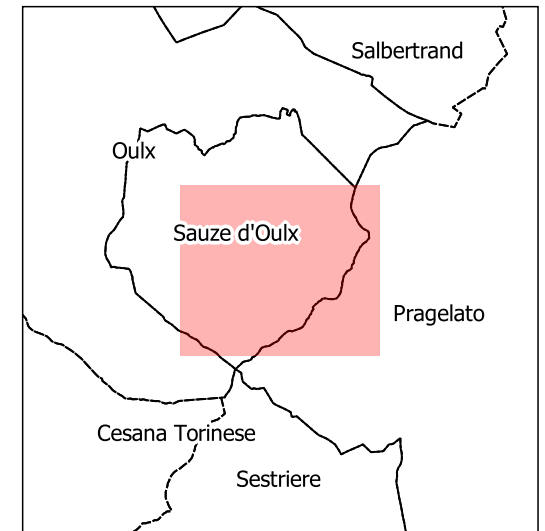
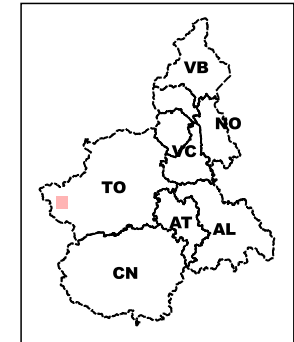


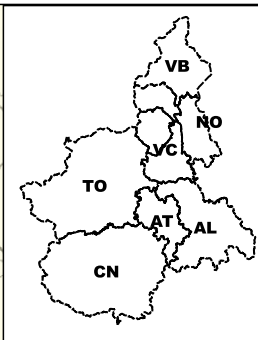
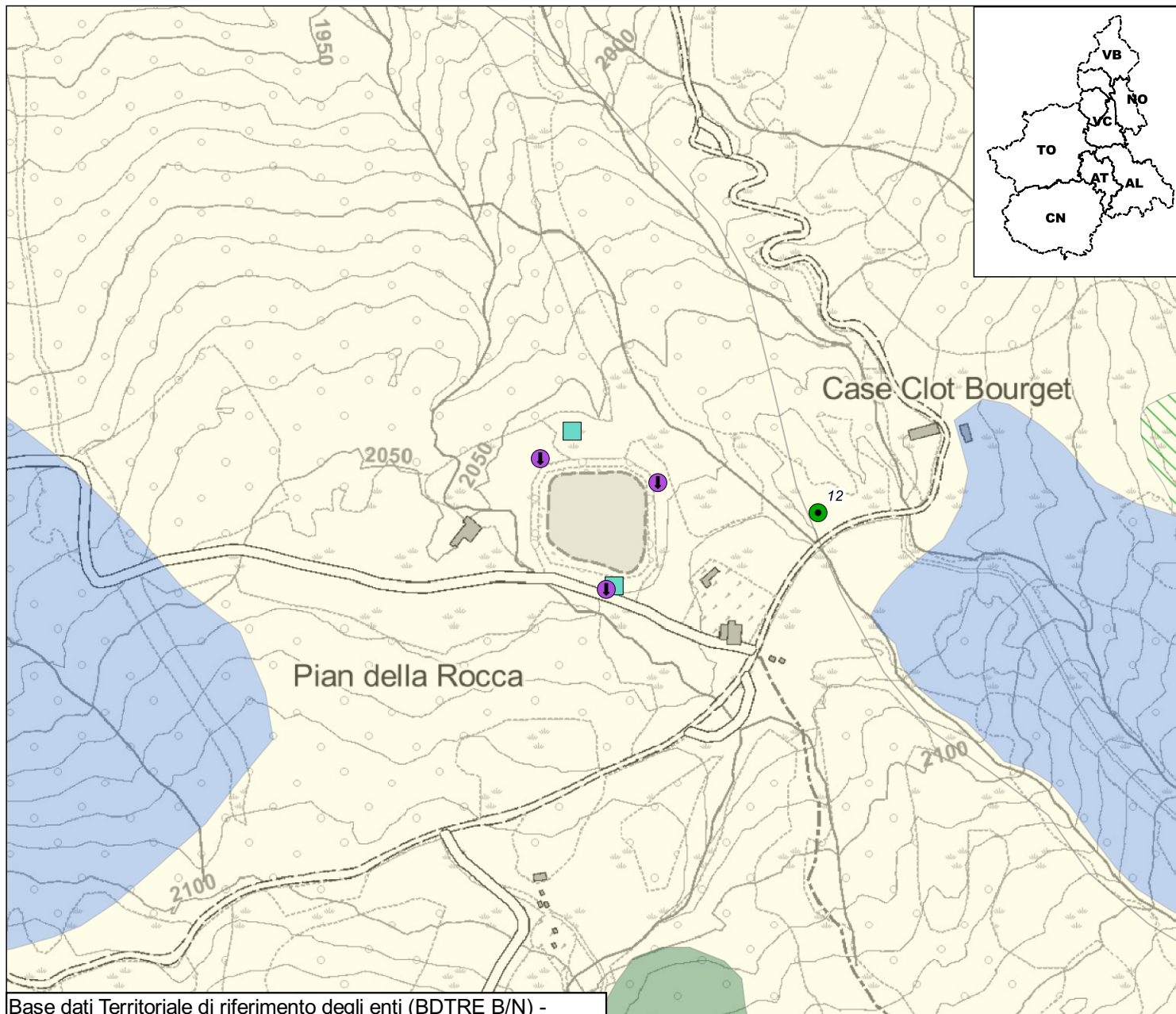


Base dati Territoriale di riferimento degli enti (BDTRE B/N) -



v_sito_inq
 Sito monitorato
 Altri siti



STRUMENTAZIONE

v_strumento

- Caposaldo GPS
- Caposaldo topografico convenzionale
- Inclinometro
- Inclinometro fisso
- Piezometro
- Distometro a nastro
- Distometro laser
- Estensimetro a filo
- Misuratore di giunti
- Spia fessurimetrica

I simboli non accompagnati da etichetta si riferiscono a strumenti non più misurabili

SIFraP - Sistema Informativo Fenomeni
 Franosi in Piemonte

Aggiornamento: luglio 2022

Frane SIFRAP

- n.d.
- Crollo/Ribaltamento
- Scivolamento rotazionale/traslativo
- Espansione
- Colamento lento
- Colamento rapido
- Sprofondamento
- Complesso
- DGPV
- Aree soggette a crolli/ribaltamenti diffusi
- Aree soggette a sprofondamenti diffusi
- Aree soggette a frane superficiali diffuse
- Settore CARG
- non categorizzato
- attiva
- stabilizzato/relitto
- attivo
- quiescente

Non sono rappresentati i fenomeni di tipo lineare e puntuale

Planimetria prodotta il: 07/07/2022 Scala: 1:5000

Codice	Nometerreno	Descrizione	Installazione	Dismissione	Attivo	lunghezza tubo	Profondita	Frequenza letture
G6SZUC12	I2	Caposaldo GPS	2008/09/15	NULL	S	NULL	NULL	Annuale
I6SZUC0	I1	Inclinometro	2005/07/25	2019/06/25	N	60,00	NULL	Nessuna Lettura
I6SZUC1	I2	Inclinometro	2005/08/04	2019/06/25	N	55,00	NULL	Nessuna Lettura
P6SZUC0	P1	Piezometro	2005/07/19	2014/00/00	N	NULL	NULL	Nessuna Lettura
P6SZUC1	P2	Piezometro	2005/07/26	2014/00/00	N	NULL	NULL	Nessuna Lettura
P6SZUC2	P3	Piezometro	2005/07/27	2014/00/00	N	NULL	NULL	Nessuna Lettura