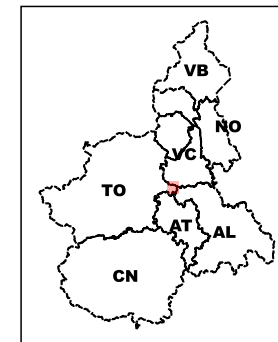


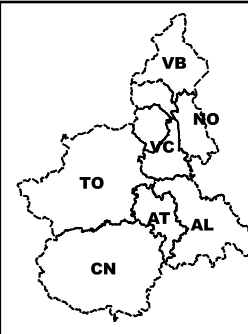
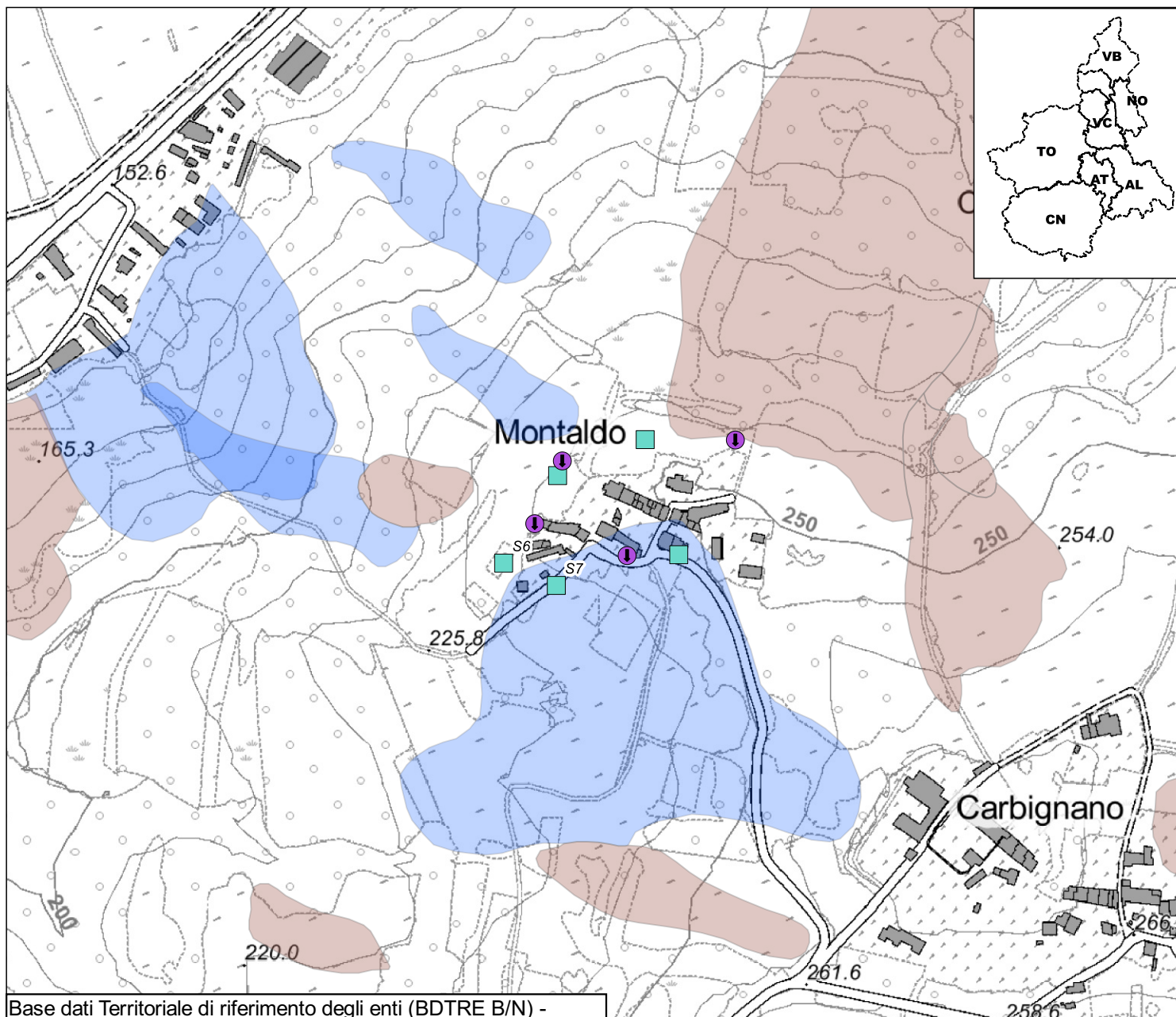


Base dati Territoriale di riferimento degli enti (BDTRE B/N) -



v_sito_inq
 Sito monitorato
 Altri siti



STRUMENTAZIONE

- v_strumento
- Caposaldo GPS
 - Caposaldo topografico convenzionale
 - Inclinometro
 - ◆ Inclinometro fisso
 - Piezometro
 - + Distometro a nastro
 - + Distometro laser
 - ✕ Estensimetro a filo
 - ✕ Misuratore di giunti
 - ✕ Spia fessurimetrica

I simboli non accompagnati da etichetta si riferiscono a strumenti non più misurabili

**SIFraP - Sistema Informativo Fenomeni
 Franosi in Piemonte**

Aggiornamento: luglio 2022

- Frane SIFRAP
- n.d.
 - Crollo/Ribaltamento
 - Scivolamento rotazionale/traslativo
 - Espansione
 - Colamento lento
 - Colamento rapido
 - Sprofondamento
 - Complesso
 - DGPV
 - ▨ Aree soggette a crolli/ribaltamenti diffusi
 - ▨ Aree soggette a sprofondamenti diffusi
 - ▨ Aree soggette a frane superficiali diffuse
 - ▨ Settore CARG
 - non categorizzato
 - ▨ attiva
 - ▨ stabilizzato/relitto
 - ▨ attivo
 - ▨ quiescente

Non sono rappresentati i fenomeni di tipo lineare e puntuale

Planimetria prodotta il: 07/07/2022 Scala: 1:5000

Codice	Nometerreno	Descrizione	Installazione	Dismissione	Attivo	lunghezza tubo	Profondita	Frequenza letture
I6VRSB0	S2	Inclinometro	2006/07/05	2017/03/09	N	19,50	NULL	Nessuna Lettura
I6VRSB1	S4	Inclinometro	2006/06/19	2017/03/09	N	19,50	NULL	Nessuna Lettura
I6VRSB2	S6	Inclinometro	2006/06/15	NULL	S	20,00	NULL	Semestrale
I6VRSB3	S7	Inclinometro	2006/06/05	NULL	S	19,50	NULL	Semestrale
I6VRSB4	S9	Inclinometro	2006/06/06	2020/06/15	N	19,50	NULL	Nessuna Lettura
P6VRSB0	S1	Piezometro	2006/06/30	NULL	N	NULL	NULL	Nessuna Lettura
P6VRSB1	S3	Piezometro	2006/06/29	NULL	N	NULL	NULL	Nessuna Lettura
P6VRSB2	S5	Piezometro	2006/06/21	NULL	N	NULL	NULL	Nessuna Lettura
P6VRSB3	S8	Piezometro	2006/06/08	NULL	N	NULL	NULL	Nessuna Lettura