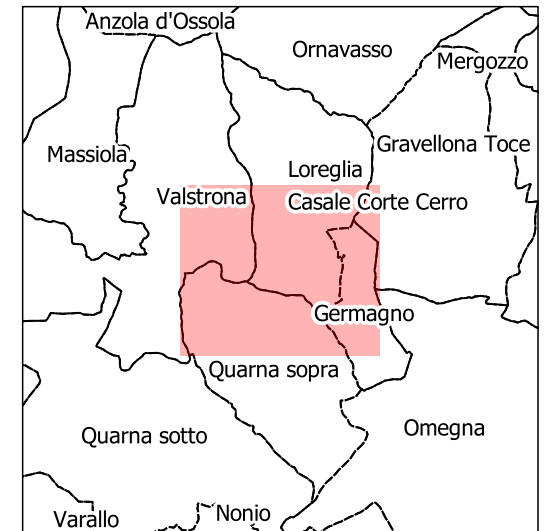
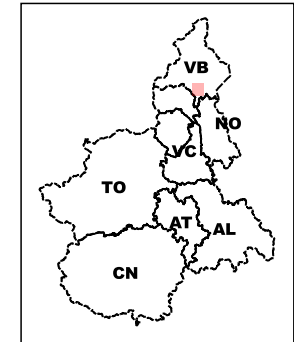





Base dati Territoriale di riferimento degli enti (BDTRE B/N) -



v_sito_inq
 Sito monitorato
 Altri siti

STRUMENTAZIONE

v_strumento



















-  Caposaldo GPS
-  Caposaldo topografico convenzionale
-  Inclinometro
-  Inclinometro fisso
-  Piezometro
-  Distometro a nastro
-  Distometro laser
-  Estensimetro a filo
-  Misuratore di giunti
-  Spia fessurimetrica

I simboli non accompagnati da etichetta si riferiscono a strumenti non più misurabili

SIFraP - Sistema Informativo Fenomeni Franosi in Piemonte

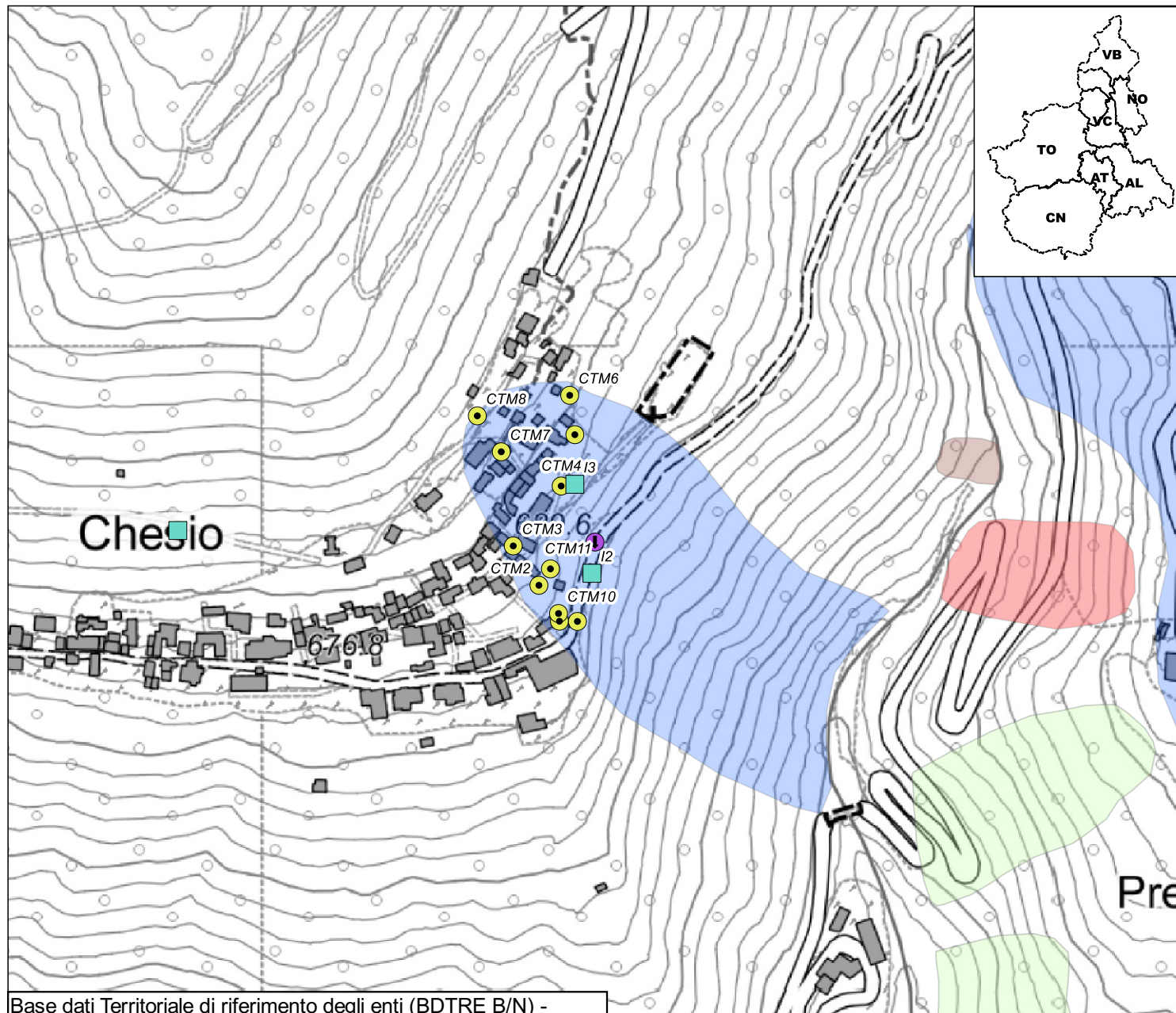
Aggiornamento: luglio 2022

Frane SIFRAP

-  n.d.
-  Crollo/Ribaltamento
-  Scivolamento rotazionale/traslativo
-  Espansione
-  Colamento lento
-  Colamento rapido
-  Sprofondamento
-  Complesso
-  DGPV
-  Aree soggette a crolli/ribaltamenti diffusi
-  Aree soggette a sprofondamenti diffusi
-  Aree soggette a frane superficiali diffuse
-  Settore CARG
-  non categorizzato
-  attiva
-  stabilizzato/relitto
-  attivo
-  quiescente

Non sono rappresentati i fenomeni di tipo lineare e puntuale

Planimetria prodotta il: 07/07/2022 Scala: 1:3500



Codice	Nometerreno	Descrizione	Installazione	Dismissione	Attivo	lunghezza tubo	Profondità	Frequenza letture
I7LORB0	I2	Inclinometro	2008/11/22	NULL	S	30,00	NULL	Semestrale
I7LORB1	I3	Inclinometro	2008/11/21	NULL	S	30,00	NULL	Semestrale
I7LORB2	I4	Inclinometro	2008/11/21	2017/10/16	N	31,00	NULL	Nessuna Lettura
P7LORB0	p2	Piezometro	2008/11/21	NULL	N	NULL	NULL	Nessuna Lettura
T7LORB1	CTM1	Caposaldo topografico convenzionale	2010/03/29	2014/05/29	N	NULL	NULL	Nessuna Lettura
T7LORB10	CTM10	Caposaldo topografico convenzionale	2017/12/05	NULL	S	NULL	NULL	Semestrale
T7LORB11	CTM11	Caposaldo topografico convenzionale	2017/12/05	NULL	S	NULL	NULL	Semestrale
T7LORB2	CTM2	Caposaldo topografico convenzionale	2010/03/29	NULL	S	NULL	NULL	Semestrale
T7LORB3	CTM3	Caposaldo topografico convenzionale	2010/03/29	NULL	S	NULL	NULL	Semestrale
T7LORB4	CTM4	Caposaldo topografico convenzionale	2010/03/29	NULL	S	NULL	NULL	Semestrale
T7LORB5	CTM5	Caposaldo topografico convenzionale	2001/11/15	2018/05/18	N	NULL	NULL	Nessuna Lettura
T7LORB6	CTM6	Caposaldo topografico convenzionale	2010/03/29	NULL	S	NULL	NULL	Semestrale
T7LORB7	CTM7	Caposaldo topografico convenzionale	2010/03/29	NULL	S	NULL	NULL	Semestrale
T7LORB8	CTM8	Caposaldo topografico convenzionale	2010/03/29	NULL	S	NULL	NULL	Semestrale
T7LORB9	CTM9	Caposaldo topografico convenzionale	2017/12/05	2019/12/23	N	NULL	NULL	Semestrale