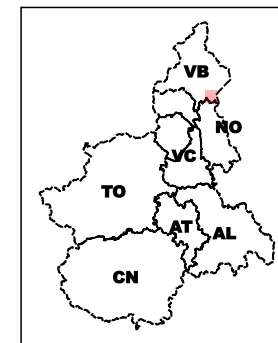



Base dati Territoriale di riferimento degli enti (BDTRE B/N) - Regione Piemonte



v_sito_inq

 Sito monitorato

 Altri siti

STRUMENTAZIONE

v_strumento

- Caposaldo GPS
- Caposaldo topografico convenzionale
- Inclinometro
- ◆ Inclinometro fisso
- ⬇ Piezometro
- Distometro a nastro
- Distometro laser
- Estensimetro a filo
- Misuratore di giunti
- Spia fessurimetrica

I simboli non accompagnati da etichetta si riferiscono a strumenti non più misurabili

**SIFraP - Sistema Informativo Fenomeni
 Franosi in Piemonte**

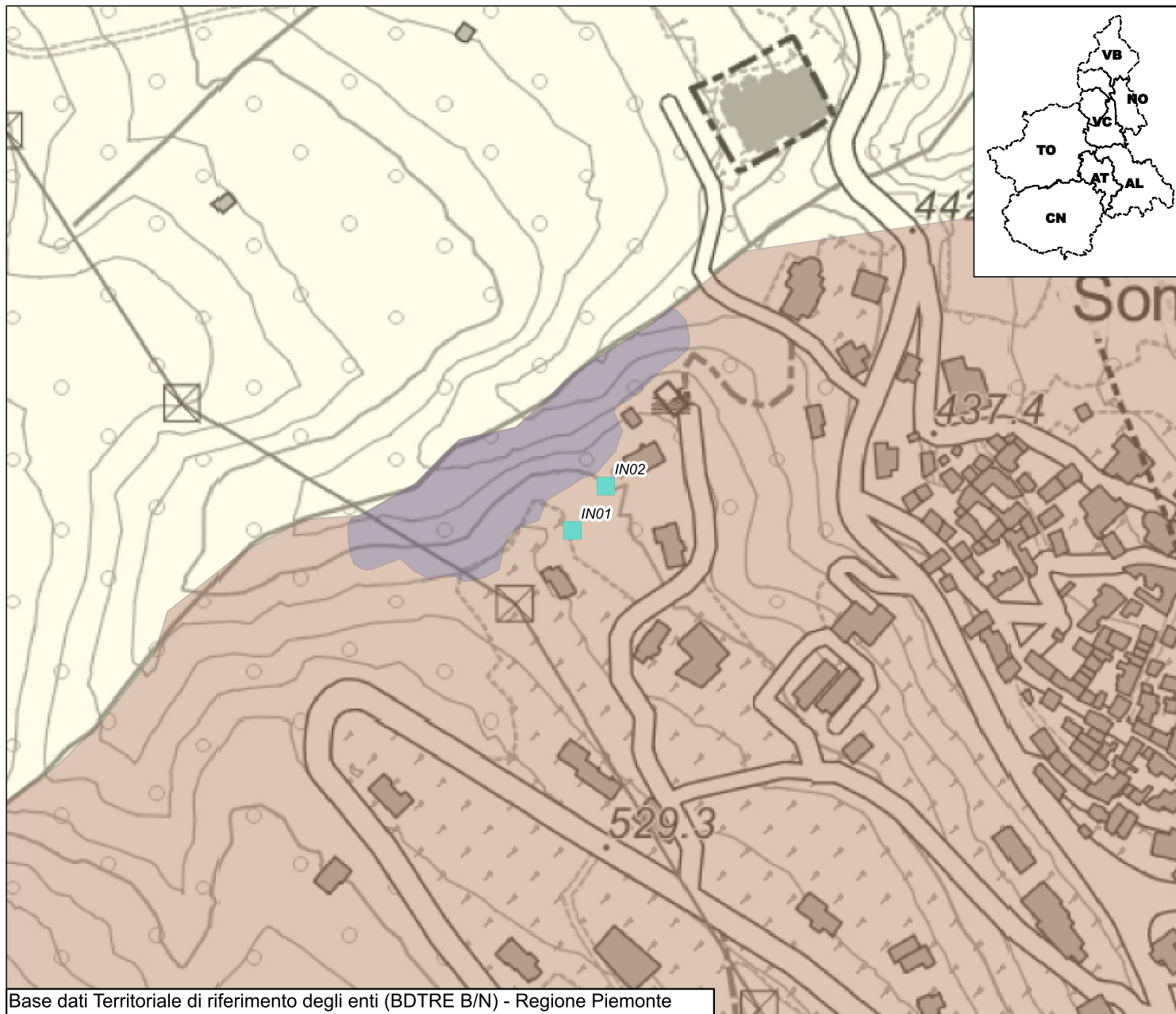
Aggiornamento: agosto 2024

Frane SIFRAP

- n.d.
- Crollo/Ribaltamento
- Scivolamento rotazionale/traslativo
- Espansione
- Colamento lento
- Colamento rapido
- Sprofondamento
- Complesso
- DGPV
- ▨ Aree soggette a crolli/ribaltamenti diffusi
- ▨ Aree soggette a sprofondamenti diffusi
- ▨ Aree soggette a frane superficiali diffuse
- ▨ Settore CARG
- non categorizzato
- ▨ attiva
- ▨ stabilizzato/relitto
- ▨ attivo
- ▨ quiescente

Non sono rappresentati i fenomeni di tipo lineare e puntuale

Planimetria prodotta il: 23/08/2024 Scala: 1:2500



Codice	Nometerreno	Descrizione	Installazione	Dismissione	Attivo	lunghezza tubo	Profondita	Frequenza letture
I7STRA0	IN01	Inclinometro	2021/09/13	NULL	S	30,00	NULL	Semestrale
I7STRA1	IN02	Inclinometro	2021/09/16	NULL	S	30,00	NULL	Nessuna Lettura